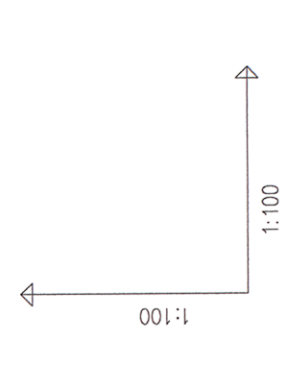




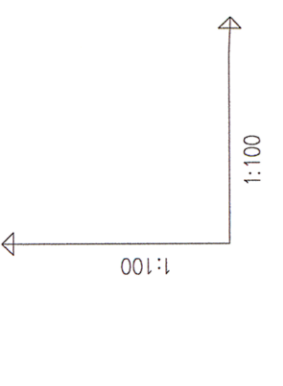
Zał. nr 5 -Przekroje
normalne regulowanego
koryta
Skala 1:100
km 12+510 - 13+296

A-A
12+574,1



POZIOM PORÓWNAWCZY 185.00 m n.p.m.		A1	A2	A3	A4	A5	A6
PROJ. RZĘDNA TERENU	196.83	196.80	194.90	194.87	194.87	196.67	196.67
RZĘDNA TERENU ISTN.	196.83	196.80	195.72	194.90	194.87	196.37	196.67
ODCINKI	0.00	1.36	4.09	1.83	2.03	0.01	0.01
ODLEGŁOŚCI	0	1.36	4.09	1.83	2.03	0.01	0.01

C-C
12+868,4



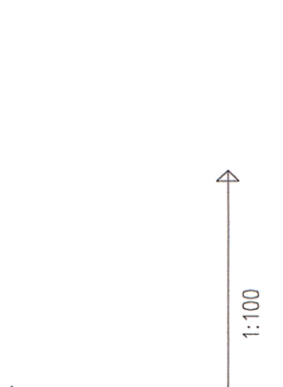
POZIOM PORÓWNAWCZY 185.00 m n.p.m.		C1	C2	C3	C4	C5	C6	C7	C8
PROJ. RZĘDNA TERENU	197.77	197.77	197.77	197.77	197.77	197.77	197.77	197.77	197.77
RZĘDNA TERENU ISTN.	197.77	197.77	197.77	197.77	197.77	197.77	197.77	197.77	197.77
ODCINKI	0.00	0.85	0.87	1.47	4.48	5.95	5.98	6.95	7.95
ODLEGŁOŚCI	0	0.85	0.87	1.47	4.48	5.95	5.98	6.95	7.95

D-D
13+018,7



POZIOM PORÓWNAWCZY 185.00 m n.p.m.		D1	D2	D3	D4	D5	D6	D7
PROJ. RZĘDNA TERENU	198.16	198.16	198.16	198.16	198.16	198.16	198.16	198.16
RZĘDNA TERENU ISTN.	198.16	198.16	198.16	198.16	198.16	198.16	198.16	198.16
ODCINKI	0.00	2.80	0.50	0.91	0.91	0.50	2.15	2.77
ODLEGŁOŚCI	0	2.80	0.50	0.91	0.91	0.50	2.15	2.77

E-E
13+148,5



POZIOM PORÓWNAWCZY 185.00 m n.p.m.		E1	E2	E3	E4	E5	E6	E7
PROJ. RZĘDNA TERENU	199.00	199.00	199.00	197.00	197.00	196.09	196.09	196.70
RZĘDNA TERENU ISTN.	199.00	199.00	197.00	197.00	196.09	196.09	196.09	196.70
ODCINKI	0.00	1.54	2.36	0.56	1.17	0.84	2.28	8.25
ODLEGŁOŚCI	0	1.54	2.36	0.56	1.17	0.84	2.28	8.25