








**OBWIESZCZENIE**  
**PREZYDENTA MIASTA PIOTRKOWA TRYBUNALSKIEGO**  
z dnia <sup>14</sup> kwietnia 2019 r.





**w sprawie informacji o numerach i granicach obwodów głosowania, wyznaczonych siedzibach obwodowych komisji wyborczych, lokalach obwodowych komisji wyborczych dostosowanych do potrzeb wyborców niepełnosprawnych oraz możliwości głosowania korespondencyjnego i przez pełnomocnika w wyborach posłów do Parlamentu Europejskiego**



Na podstawie art. 16 § 1 ustawy z dnia 5 stycznia 2011 r. - Kodeks wyborczy (t.j. Dz. U. z 2018 r. poz. 754, 1000 i 1349 oraz z 2019 r. poz. 273) oraz uchwały Nr LII/647/18 Rady Miasta Piotrkowa Trybunalskiego z dnia 28 Lutego 2018 r. w sprawie podziału Miasta Piotrków Trybunalski na stałe obwody głosowania (Dz. Urz. Woj. Łódzkiego z 2018 roku poz. 1440 z dnia 21.03.2018 r.), zmienionej uchwałą Nr LVIII/727/18 Rady Miasta Piotrkowa Trybunalskiego z dnia 6 sierpnia 2018 r. (Dz. Urz. Woj. Łódzkiego z 2018 roku poz. 4283 z dnia 24.08.2018 r.) i postanowienia Nr 41/2019 Komisarza Wyborczego w Piotrkowie Trybunalskim z dnia 26 marca 2019 r. w sprawie utworzenia odrębnych obwodów głosowania w Mieście Piotrków Trybunalski w wyborach do Parlamentu Europejskiego zarządzonych na dzień 26 maja 2019 r. (Dz. Urz. Woj. Łódzkiego z 2019 roku poz. 1843 z dnia 29 marca 2019 r.) Prezydent Miasta Piotrkowa Trybunalskiego podaje do wiadomości wyborców informacje o numerach oraz granicach obwodów głosowania, wyznaczonych siedzibach obwodowych komisji wyborczych, lokalach obwodowych komisji wyborczych dostosowanych do potrzeb wyborców niepełnosprawnych oraz możliwości głosowania korespondencyjnego i przez pełnomocnika w wyborach posłów do Parlamentu Europejskiego zarządzonych na dzień 26 maja 2019 r.:

Nr obwodu głosowania	Granice obwodu głosowania	Siedziba obwodowej komisji wyborczej
1.	<i>ulice:</i> Biała, Boczna, Grażyny, Irysowa, Karolinowska od Nr 70 do Nr 126 (numery parzyste) i od Nr 47 do Nr 103 (numery nieparzyste), Kłosowa, Kwiatowa od Nr 29 do końca (numery nieparzyste) i od Nr 36 do końca (numery parzyste), Lelewela od Nr 28 do końca (numery parzyste) i od Nr 37 do końca (numery nieparzyste), Michałowska, Mickiewicza od Nr 43 do końca (numery nieparzyste) i od Nr 52 do końca (numery parzyste), Modra, Rolnicza, Siewna, Skalna, Spacerowa od Nr 44 do końca (numery parzyste) i od Nr 93 do końca (numery nieparzyste), Sportowa, Stylowa, Szara	Lokal dostosowany do potrzeb wyborców niepełnosprawnych  Przedszkole Samorządowe nr 11, ul. Mickiewicza 98/102
2.	<i>ulice:</i> Barwna, Borsucza, Bracka, Braterska, Gajowa, Gryczana, Kacza, Kręta, Leśna, Leśników, Leszczyńska, Logistyczna, Łąkowa, Moszczenicka, Mysińska, Niedźwiedzia, Piaskowa, Podbrątek, Podleśna, Prosta, Przednia, Rakowska, Rataja, Rodzenna, Samia, Scalenkowa, Skrajna, Spedycyjna, Tomaszowska, Włosa, Włodarska, Wolborska od Nr 68 do końca i od Nr 83 do końca, Wschodnia, Zakole, Zimna, Życzliwa	Lokal dostosowany do potrzeb wyborców niepełnosprawnych  Szkoła Podstawowa nr 5 z Oddziałami Integracyjnymi, ul. Jerzolimska 73






3.	<p><i>ulice:</i> Budki, Cmentarna, Inżynierska, Kwiatowa od Nr 1 do Nr 27 i od Nr 2 do Nr 34, Lelewela od Nr 1 do Nr 35 i od Nr 2 do Nr 26 a, b, c, d, e, f, g, h, Ludowa, Mickiewicza od Nr 1 do Nr 41 i od Nr 2 do Nr 50, Partyzantów, Radosna, Rajska, Stoneczna, Torowa, Wojska Polskiego od Nr 38 do Nr 64 i od Nr 45 do Nr 83, Zamknięta</p>	<p>Pogotowie Opiekuńcze, ul. Wojska Polskiego 75</p>
4.	<p><i>ulice:</i> Asnyka, Geodezyjna, Handlowa, Jerzolimaska od Nr 31 do końca i od Nr 32 do końca, Krzywa, Litewska, Plac Litewski, Mała, Rzemieślnicza, Spacerowa od Nr 1 do Nr 91 i od Nr 2 do Nr 42, Wiejska, Wierzejaska, Wilcza, Wojska Polskiego od Nr 1 do Nr 43 i od Nr 2 do Nr 36, Wolborska od Nr 1 do Nr 81 i od Nr 2 do Nr 66</p>	<p>Miejska Biblioteka Publiczna, ul. Jerzolimaska 29</p>
5.	<p><i>ulice:</i> Dąbrowskiego, Gen. Grota-Róweckiego, Polskiej Organizacji Wojskowej, Sienkiewicza od Nr 1 do Nr 9 i od Nr 2 do Nr 14, Słowackiego od Nr 1 do Nr 27 i od Nr 2 do Nr 34, Stronczyńskiego, Toruńska</p>	<p>Zespół Szkół Ponadgimnazjalnych nr 4, ul. Sienkiewicza 10/12</p> <p>Lokal dostosowany do potrzeb wyborców niepełnosprawnych </p>
6.	<p><i>ulice:</i> Bugajska, Garbarska, Leonarda, Oddzielną, Skłodowskiej-Curie, Wyzwolenia</p>	<p>Zespół Szkół Ponadgimnazjalnych nr 5, ul. Leonarda 12/14</p> <p>Przedszkole Samorządowe nr 8, ul. Broniewskiego 3</p>
7.	<p><i>ulice:</i> Broniewskiego, Krasińskiego, Pawlikowskiego, Ks. Skarży, Ks. Ściegiennego</p>	<p>Lokal dostosowany do potrzeb wyborców niepełnosprawnych </p>
8.	<p><i>ulice:</i> Garncarska, Jerzolimaska od Nr 1 do Nr 29 i od Nr 2 do Nr 30, Al. Kopernika od ul. Krakowskie Przedmieście do ul. Śląskiej, Pereca, Starowarszawska, Wesola, Wspólna, Zamkowa, Plac Zamkowy, Zamurowa</p>	<p>Lokal Wyborczy, ul. Zamurowa 10</p>
9.	<p><i>ulice:</i> Plac Czarnieckiego, Farna, Grodzka, Konarskiego, Krakowskie Przedmieście od Nr 1 do Nr 6, Łazienna-Mokra, Plac Niepodległości, Pijarska, Rwanańska, Rycerska, Rynek Tybunalski, Sieradzka, Szewska</p>	<p>I Liceum Ogólnokształcące im. Bolesława Chrobrego, Al. Kopernika 1</p>
10.	<p><i>ulice:</i> Bolesława Chrobrego, Kazimierza Wielkiego, Mieszka I, Targowa</p>	<p>Przedszkole Samorządowe nr 5, ul. Kazimierza Wielkiego 5</p> <p>Lokal dostosowany do potrzeb wyborców niepełnosprawnych </p>

11.	<p><i>ulice:</i> Al. Kopernika od Al. 3 Maja do ul. Sienkiewicza, Al. Marszałka Piłsudskiego od Al. Kopernika do ul. Czesłochowskiej, Narutowicza od Nr 2 do Nr 48 i od Nr 7 do Nr 37, Pasaż Rudowskiego, Piastowska, Plac Kościuszki, Próchnika od Nr 3 do Nr 23 i od Nr 4 do Nr 20, Sienkiewicza od Nr 11 do końca i od Nr 16 do końca, Zielona</p>	<p>Oddziały Szkoły Podstawowej nr 10, ul. Próchnika 8/12</p> <p></p> <p>Lokal dostosowany do potrzeb wyborców niepełnosprawnych</p>
12.	<p><i>ulice:</i> Batorego, Gwarków, Jagiellońska, Al. Kopernika od ul. Krakowskie Przedmieście do Al. 3 Maja, Krakowskie Przedmieście od Nr 7 do Nr 35 i od Nr 8 do Nr 40, Kredytowa, Al. 3 Maja, Nowakowskiego, Obywatelska, Przedborska, Śląska, Śródmiejska, Świerczowska, Wiślana</p>	<p>Szkoła Podstawowa nr 16, ul. Krakowskie Przedmieście 11</p> <p>Lokal dostosowany do potrzeb wyborców niepełnosprawnych</p> <p></p>
13.	<p><i>ulice:</i> Bawehiana od Nr 1 do Nr 23 i od Nr 2 do Nr 22, Działkowa, Dzieci Polskich, Filtrowa, Jesionowa, Korczaka, Reagana, Różana, Stolarska, Sulejowska od Nr 1 do Nr 41 i od Nr 2 do Nr 52, Szmida, Witowska, Wodna, Żurawia</p>	<p>Szkoła Podstawowa nr 11, ul. Szmida 3</p> <p>Przedszkole Samorządowe nr 12, ul. Włókiennicza 7</p> <p>Lokal dostosowany do potrzeb wyborców niepełnosprawnych</p> <p></p>
14.	<p><i>ulice:</i> Bazaltowa, Bawehiana od Nr 24 do końca i od Nr 25 do końca, Betonowa, Bednarska, Budowlana, Bukowa, Cementowa, Ceramiczna, Dzieciarska, Dolna, Fajansowa, Gipsowa, Granitowa, Kaletnicza, Marmurowa, Mechaniczna, Miedziana, Młynki, Montażowa, Murarska, Niciana, Odlewnicza, Przędzalniana, Remontowa, Robotnicza, Rzeźnicza, Orzechowa, Sulejowska od Nr 43 do końca i od Nr 54 do końca, Ślusarska, Tkacka, Wapienna, Włókiennicza, Wypoczynekowa</p>	<p>Lokal Wyborczy, ul. Jeziorna 41</p>
15.	<p><i>ulice:</i> Basńniowa, Bivakowa, Błękitna, Bosmańska, Bursztynowa, Chabrowa, Cyprysowa, Cytrynowa, Czarnoleska, Czeresiniowa, Daleka, Daliowa, Dobra, Gołębia, Goździków, Grzybowa, Hoża, Iglasta, Jachtowa, Jagodowa, Jajłowcowa, Jaśminowa, Jeziorna, Kaczeńców, Kajakowa, Kapińska, Kleszcz, Koraloowa, Korzenna, Krańcowa, Krokusów, Lilowa, Łowiecka, Łuczniaków, Macierzanki, Marynarska, Miodowa, Narcyzów, Palmowa, Paproci, Płwna, Pływacka, Pogodna, Pomarańczowa, Poranna, Porzeczkowa, Poziomkowa, Pszczela, Regatowa, Rejsowa, Roślinna, Rumiankowa, Rusalki, Sasanek, Serdeczna, Stokrotek, Strzelnicza, Świeża, Świtezianki, Szermierza, Tatarakowa, Tymiankowa, Wędkarska, Wietrzeje, Wioślarska, Wirzosa, Zalogowa, Zawilców, Zawila, Żeglarska, Żołędziowa, Żywiecowa</p>	<p>Lokal Wyborczy, ul. Jeziorna 41</p>
16.	<p><i>ulice:</i> Anny, Bajeczna, Botaniczna, Cicha, Czynszowa, Długa, Eryka, Grabska, Krakowskie Przedmieście od Nr 37 do końca i od Nr 42 do końca, Krótka, Kruca, Kujawska, Lisia, Łanowa, Łuzycza, Małopolska, Mazowiecka, Morgowa, Parkowa, Pawia, Podhalańska, Podole, Przedmiejska, Pusta, Reymonta, Sporna, Stodolniana, Strusia, Studzienna, Szpakowa, Śrutowy Dolek, Świerczów, Wiosenna, Zachodnia, Zalesicka, Zamiejska, Żeromskiego</p>	<p>II Liceum Ogólnokształcące im. M. Skłodowskiej-Curie, ul. Żeromskiego 11</p>

17.	<p><i>ulice:</i> Ciepła, Czarna, Fabryczna, Gospodarca, Jastrzębia, Kolejowa, Lohnicza, Miła, Moryca, Parafiana, Południowa, Próchnika od Nr 22 do końca i od Nr 25 do końca, Przemysłowa, Roosevelta od Nr 1 do Nr 39 i od Nr 2 do Nr 42, Sosnowa, Srebrna, Tartaczna, Towarowa, Ujazd, Wiśniowa, Żwirki</p>	<p>Zespół Szkół Ponadgimnazjalnych nr 1, ul. Roosevelta 1, (wejście od strony ul. Żeromskiego)</p> <p>Lokal dostosowany do potrzeb wyborców niepełnosprawnych</p> 
18.	<p><i>ulice:</i> Błotna, Browarna, Dzika, Gliniana, Graniczna od linii kolejowej do ul. Energetyków od Nr 4 do Nr 206, Górnicza, Haeringa, Metalowców, Orła, Roosevelta od Nr 41 do końca i od Nr 44 do końca, Sikorek, 18 Syczynia, Szklarska, Wolska, Wronia</p>	<p>Świetlica Środowiskowa TPD „Stokrotka”, ul. Wronia 55/59</p>
19.	<p><i>ulice:</i> Dąbrowskiej, Dmowskiego od Nr 76 do końca i od Nr 83 do końca, Gałczyńskiego, Natkowskiej, Al. Gen. Sikorskiego od ul. Kostrumskiej do ul. Dworskiej, Sygietyńskiego, Trzcńskiej, Tuwima</p>	<p>Zespół Szkół Ponadgimnazjalnych nr 2, ul. Dmowskiego 38</p> <p>Lokal dostosowany do potrzeb wyborców niepełnosprawnych</p> 
20.	<p><i>ulice:</i> Agrestowa, Belzacka od Nr 155 do końca i od Nr 168 do końca, Dworska od Al. Gen. Sikorskiego do końca, Energetyków, Graniczna od ul. Energetyków do końca, Gromadzka, Iwazkiewicza, Jodłowa, Kaszlanowa, Komunalna, Kostrumska od Al. Gen. Sikorskiego do ul. Dmowskiego (tj. od Nr 72 do Nr 82 i od Nr 65 do Nr 71), Malinowa, Nalepy, Odleża, Gen. Okulickiego „Niedźwiadka”, Podmiejska, Sepia, Al. Gen. Sikorskiego od ul. Dworskiej do końca, Sowa, Spokojna, Sucha, Świerkowa, Wójowska, Zadrożna, Zajęcza, Zakątna, Zawodzie od Al. Gen. Sikorskiego do końca</p>	<p>Lokal wyborczy (dawna siedziba Przychodni nr 5), ul. Dmowskiego 47</p> <p>Lokal dostosowany do potrzeb wyborców niepełnosprawnych</p> 
21.	<p><i>ulice:</i> Al. Armii Krajowej od Al. Gen. Sikorskiego do ul. Dmowskiego (numery nieparzyste), Dmowskiego od Nr 16 do Nr 74 i od Nr 25 do Nr 81, Poprzeczna, Al. Gen. Sikorskiego od Al. Armii Krajowej do ul. Kostrumskiej, Wierzbowa</p>	<p>Przedszkole Samorządowe nr 7, ul. Poprzeczna 7a</p>
22.	<p><i>ulice:</i> Al. Armii Krajowej od ul. Narutowicza do ul. Dmowskiego (numery parzyste), Al. Marszałka Piłsudskiego od ul. Częstochowskiej do Al. Armii Krajowej, Częstochowska, Dmowskiego od Nr 1 do Nr 23 i od Nr 2 do Nr 14, Dziewła, Górna, Przechodnia, Rysia, Złota, Żelazna</p>	<p>Szkoła Podstawowa nr 13, ul. Dmowskiego 11</p> <p>Lokal dostosowany do potrzeb wyborców niepełnosprawnych</p> 
23.	<p><i>ulice:</i> Al. Armii Krajowej od ul. Belzackiej do Al. Gen. Sikorskiego (numery nieparzyste), Belzacka od Nr 74 do Nr 98, Kostrumska od Al. Gen. Sikorskiego do ul. Belzackiej (numery nieparzyste), Norwida</p>	<p>Przedszkole Samorządowe nr 15, ul. Belzacka 78a</p>

24.	<p><i>ulice:</i> Leszka Białego, Dworska od ul. Słowackiego do Al. Gen. Sikorskiego, Folwarczna, Jedności Narodowej, Paderewskiego, Słowackiego od Nr 174 do końca i od Nr 175 do końca, Zawodzie od ul. Słowackiego do Al. Gen. Sikorskiego</p>	<p>Przedszkole Samorządowe nr 20, ul. Paderewskiego 1a</p>
25.	<p><i>ulice:</i> Kotarbińskiego, 9 Maja 1950, Słowackiego od Nr 132 do Nr 172</p>	<p>Przedszkole Samorządowe nr 19, ul. Belzacka 97d</p>
26.	<p><i>ulice:</i> Baczyńskiego, Belzacka od Nr 93 do Nr 153 i od Nr 100 do Nr 166, Kostromska od ul. Słowackiego do Al. Gen. Sikorskiego (numery parzyste tj. od Nr 62 do Nr 70), Plater, Prusa</p>	<p>Szkoła Podstawowa nr 12, ul. Belzacka 104/106</p>
27.	<p><i>ulice:</i> Al. Armii Krajowej od ul. Słowackiego do ul. Belzackiej (numery nieparzyste), Belzacka od Nr 49 do Nr 91, Kobyłeckiego, Kostromska od ul. Słowackiego do ul. Belzackiej (tj. od Nr 55 do Nr 57), Słowackiego od Al. Armii Krajowej do ul. Kostronskiej (tj. od Nr 76 do Nr 130)</p>	<p>Uniwersytet Jana Kochanowskiego w Kielcach, Filia w Piotrkowie Trybunalskim, ul. Słowackiego 114/118</p> <p>Lokal dostosowany do potrzeb wyborców niepełnosprawnych</p> 
28.	<p><i>ulice:</i> Al. Armii Krajowej od ul. Wojska Polskiego do ul. Polnej, Daniłowskiego, Kostromska od ul. Wojska Polskiego do ul. Słowackiego (tj. od Nr 37 do Nr 53A i od Nr 42 do Nr 60), Niecała, Polna od Nr 1 do Nr 51b (numery nieparzyste) i od Nr 2 do Nr 82 (numery parzyste), Słowackiego od Nr 71 do Nr 121 (numery nieparzyste), Szkolna od Nr 43 do końca i od Nr 44 do końca</p>	<p>Przedszkole Samorządowe nr 16, ul. Daniłowskiego 3</p>
29.	<p><i>ulice:</i> Al. Armii Krajowej od ul. Polnej do ul. Słowackiego (numery nieparzyste), Al. Armii Krajowej od ul. Polnej do ul. Narutowicza (numery parzyste), Belzacka od Nr 1 do Nr 47 i od Nr 2 do Nr 72, Kochanowskiego, Kościelna, Młynarska, Narutowicza od Nr 39 do Nr 95 i od Nr 50 do końca, Owocowa, Przyszła, Słowackiego od Nr 29 do Nr 69 i od Nr 36 do Nr 74, Staszica, Stroma, Szkolna od Nr 1 do Nr 41 i od Nr 2 do Nr 42, Wyspiańskiego, Zjazdowa</p>	<p>III Liceum Ogólnokształcące im. J. Słowackiego, Al. Armii Krajowej 17</p>
30.	<p><i>ulice:</i> Doroszewskiego, Kołtąta, Konopnickiej, Matejki, Reja, Rejtana, Słowackiego od Nr 131 do Nr 173 (numery nieparzyste)</p>	<p>Miejski Złobek Dzienny, ul. Belzacka 97e</p> <p>Lokal dostosowany do potrzeb wyborców niepełnosprawnych</p> 



31.	<p><i>ulice:</i> Głęboka, Modrzewskiego, Słowackiego od Nr 123 do Nr 129A, Zamenhofa, Zawodzie od Nr 25 do Nr 43 i od Nr 26 do Nr 56</p>	<p>Szkoła Podstawowa nr 2, ul. Kostromska 50</p> <p>Lokal dostosowany do potrzeb wyborców niepełnosprawnych</p> 
32.	<p><i>ulice:</i> Al. Armii Krajowej (obie strony) od ul. Łódzkiej do ul. Wojska Polskiego, Hutnicza, Łódzka od Nr 1 do Nr 25 (numery nieparzyste) i od Nr 2 do Nr 50/52 A (numery parzyste), 1 Maja, Mireckiego, Okrzei, Póhoczna, Przeskok, Stalowa, Szeroka, Wojska Polskiego od Nr 66 do Nr 100 (numery parzyste) i od Nr 85 do Nr 119 (numery nieparzyste), Żabia</p>	<p>Lokal Wyborczy (na terenie dawnej HSG „Hortensja”), ul. 1 Maja 21</p> <p>Lokal dostosowany do potrzeb wyborców niepełnosprawnych</p> 
33.	<p><i>ulice:</i> Akacyjowa, Allanowa, Braci Myców, Budzanowskich, Cisowa, Czeremchy, Gen. Czyżewskiego, Demczyka, Mjr Dobrzańskiego „Hubala”, Fabianiego, Grabowa, Guderskiego, Jaszковского, Jarzynowa, Jasna, Jaworowa, Kainowa, Kaluży, Kostromska od ul. Wojska Polskiego do ul. Łódzkiej, Koszykowa, Kowalówki, Limbowa, Por. Łotockiego, Mjr Majewskiego, Makowa, Mieszzkowskiego, Promienna, Modrzewiowa, Olchowa, Mjr Piwnika, PCK, Powstańców Warszawskich, Migdałowa, 25 Pułku Piechoty, Puszczynskiego „Wawelberga”, Rembeka, Rodziny Rajkowskich, Sąsiedzka, Sielankowa, Skośna, Słowiańska, Sokola, Szarych Szeregów, Plk Światalskiego, Tęczowa, Trybusa, Warzywna, Wiązowa, Wiklinowa, Willowa, Wojska Polskiego od Nr 102 do Nr 116 i od Nr 124 do końca (numery parzyste) oraz Wojska Polskiego od Nr 121 do końca (numery nieparzyste), Wonera, Zaulek, ZHP</p>	<p>Dzienny Dom Pomocy Społecznej „Dom Seniora”, ul. Wojska Polskiego 127</p> <p>Lokal dostosowany do potrzeb wyborców niepełnosprawnych</p> 
34.	<p><i>ulice:</i> Brzozowa, Bystra, Cedrowa, Czysła, Dębowa, Diamentowa, Jarzębinowa, Kamienna, Klonowa, Letnia, Lipowa, Liściasta, Płyka, Polna od Nr 53 do Nr 87 (numery nieparzyste) i od Nr 84 do Nr 108 (numery parzyste), Przelotowa, Rzezczna, Sadowa, Stawowa, Twardosławicka, Urwista, Wojska Polskiego od Nr 118 do Nr 122 (numery parzyste), Zawodzie od Nr 1 do Nr 23 (numery nieparzyste) i od Nr 2 do Nr 24 (numery parzyste), Źródłana</p>	<p>Przedszkole Samorządowe nr 26, ul. Wojska Polskiego 133</p> <p>Lokal dostosowany do potrzeb wyborców niepełnosprawnych</p> 
35.	<p><i>ulice:</i> Łódzka od Nr 27 do Nr 33 (numery nieparzyste), Wysoka</p>	<p>Szkoła Podstawowa nr 3, ul. Wysoka 28/38</p>
36.	<p><i>ulice:</i> Karłowicza, Karolinowska od Nr 1 do Nr 45 (numery nieparzyste) i od Nr 2 do Nr 68 (numery parzyste), Łódzka od Nr 35 do Nr 47 (numery nieparzyste) i od Nr 50/52 do Nr 62 (numery parzyste), Moniuszki, Szymanowskiego, Topolowa,</p>	<p>Przedszkole Samorządowe nr 24 z Oddziałami Integracyjnymi, ul. Topolowa 14a</p> <p>Lokal dostosowany do potrzeb wyborców niepełnosprawnych</p> 

37.	<i>ulice:</i> Bronowa, Brzeźnicka, Cała, Chopina, Gesia, Gościnna, Herberta, Kasztelańska, Łódzka od Nr 49 do końca (numery nieparzyste) i od Nr 64 do końca (numery parzyste), Miłosza, Nowowiejska, Pawłowska, Porazińskiej, Stepowa, Swoboda, Swojska, Turystyczna od Nr 1 do Nr 7 (numery nieparzyste) i od Nr 2 do Nr 8 (numery parzyste), Twarda, Ugorek, Uprawa, Wiatraczna, Widok, Wieniawskiego, Wąska, Zagonowa, Zgodna, Żółta	Ośrodek Doradztwa Rolniczego, ul. Kasztelańska 9
38.	Samodzielny Szpital Wojewódzki w Piotrkowie Trybunalskim, ul. Rakowska 15	Samodzielny Szpital Wojewódzki w Piotrkowie Trybunalskim, ul. Rakowska 15 97-300 Piotrków Trybunalski
39.	Powiatowe Centrum Matki i Dziecka w Piotrkowie Trybunalskim, ul. Franklina Roosevelta 3	Powiatowe Centrum Matki i Dziecka w Piotrkowie Trybunalskim, ul. Franklina Roosevelta 3 97-300 Piotrków Trybunalski
40.	Areszt Śledczy w Piotrkowie Trybunalskim, ul. Wronia 76/90	Areszt Śledczy w Piotrkowie Trybunalskim, ul. Wronia 76/90 97-300 Piotrków Trybunalski
41.	Dom Pomocy Społecznej w Piotrkowie Trybunalskim, ul. Żwirki 5/7	Dom Pomocy Społecznej w Piotrkowie Trybunalskim, ul. Żwirki 5/7 97-300 Piotrków Trybunalski

**Głosowanie w lokalach wyborczych odbywać się będzie w dniu 26 maja 2019 r. (niedziela) w godzinach od 7<sup>00</sup> do 21<sup>00</sup>.**

**Głosować korespondencyjnie** mogą wyborcy posiadający orzeczenie o znacznym lub umiarkowanym stopniu niepełnosprawności, w rozumieniu ustawy z dnia 27 sierpnia 1997 r. o rehabilitacji zawodowej i społecznej oraz zatrudnianiu osób niepełnosprawnych (t.j. Dz. U. z 2018 r. poz. 511 ze zm.), w tym także wyborcy posiadający orzeczenie organu rentowego o:

- 1) całkowitej niezdolności do pracy i niezdolności do samodzielnej egzystencji;
- 2) całkowitej niezdolności do pracy;
- 3) niezdolności do samodzielnej egzystencji;
- 4) o zaliczeniu do I grupy inwalidów;
- 5) o zaliczeniu do II grupy inwalidów;

a także osoby o stałej albo długotrwałej niezdolności do pracy w gospodarstwie rolnym, którym przysługują zasiłek pielęgnacyjny.

**Głosować korespondencyjnie można tylko w kraju.**

**Zamiar głosowania korespondencyjnego powinien zostać zgłoszony Komisarzowi Wyborczemu w Piotrkowie Trybunalskim najpóźniej do dnia 13 maja 2019 r.**

**Zgłoszenia przyjmowane są w siedzibie Delegatury Krajowego Biura Wyborczego w Piotrkowie Trybunalskim ul. Sienkiewicza 16a, pokój nr 21, od poniedziałku do piątku, w godzinach: od 7<sup>30</sup> do 15<sup>30</sup>.**

**Głosować przez pełnomocnika** mogą wyborcy, którzy najpóźniej w dniu głosowania ukończą 75 lat lub posiadający orzeczenie o znacznym lub umiarkowanym stopniu niepełnosprawności, w rozumieniu ustawy z dnia 27 sierpnia 1997 r. o rehabilitacji zawodowej i społecznej oraz zatrudnianiu osób niepełnosprawnych (t.j. Dz. U. z 2018 r. poz. 511 ze zm.), w tym także wyborcy posiadający orzeczenie organu rentowego o:

- 1) całkowitej niezdolności do pracy i niezdolności do samodzielnej egzystencji;
  - 2) całkowitej niezdolności do pracy;
  - 3) niezdolności do samodzielnej egzystencji;
  - 4) o zaliczeniu do I grupy inwalidów;
  - 5) o zaliczeniu do II grupy inwalidów
- a także osoby o stałej albo długotrwałej niezdolności do pracy w gospodarstwie rolnym, którym przysługuje zasiłek pielęgnacyjny.

**Wniosek o sporządzenie aktu pełnomocnictwa** powinien zostać złożony do Prezydenta Miasta Piotrkowa Trybunalskiego najpóźniej do dnia 17 maja 2019 r., od poniedziałku do piątku, w godzinach: od 7<sup>30</sup> do 15<sup>30</sup>.

Wyborca może głosować w wybranym przez siebie lokalu wyborczym na obszarze gminy, w której stale zamieszkuje (innym niż właściwy dla jego stałego miejsca zamieszkania) lub w której będzie przebywać w dniu wyborów, jeżeli złoży pisemny wniosek o dopisanie do spisu wyborców. Wniosek o dopisanie do spisu wyborców w wybranym obwodzie głosowania na obszarze gminy właściwej ze względu na miejsce stałego zamieszkania albo, w której wyborca czasowo przebywa składa się w urzędzie, w którym znajduje się wybrany lokal wyborczy, najpóźniej w 5 dniu przed dniem wyborów, tj. do dnia 21 maja 2019 r., od poniedziałku do piątku, w godzinach: od 7<sup>30</sup> do 15<sup>30</sup>.

**Informacje w sprawach: rejestru wyborców i spisu wyborców, udzielenia pełnomocnictwa do głosowania, głosowania korespondencyjnego oraz zaświadczeń o prawie do głosowania można uzyskać:**

- 1) w Urzędzie Miasta Piotrkowa Trybunalskiego w Referacie Ewidencji Ludności przy ul. Szkolnej 28;
- 2) pod nr telefonów: 044/ 732 77 51 i 44/ 732 77 52;
- 3) w formie elektronicznej, wysyłając e-mail na adres: e-urząd@piotrkow.pl.

Prezydent Miasta  
Piotrkowa Trybunalskiego  
/-/ Krzysztof Chojniak

PREZYDENT MIASTA  
Piotrkowa Trybunalskiego  
Krzysztof Chojniak