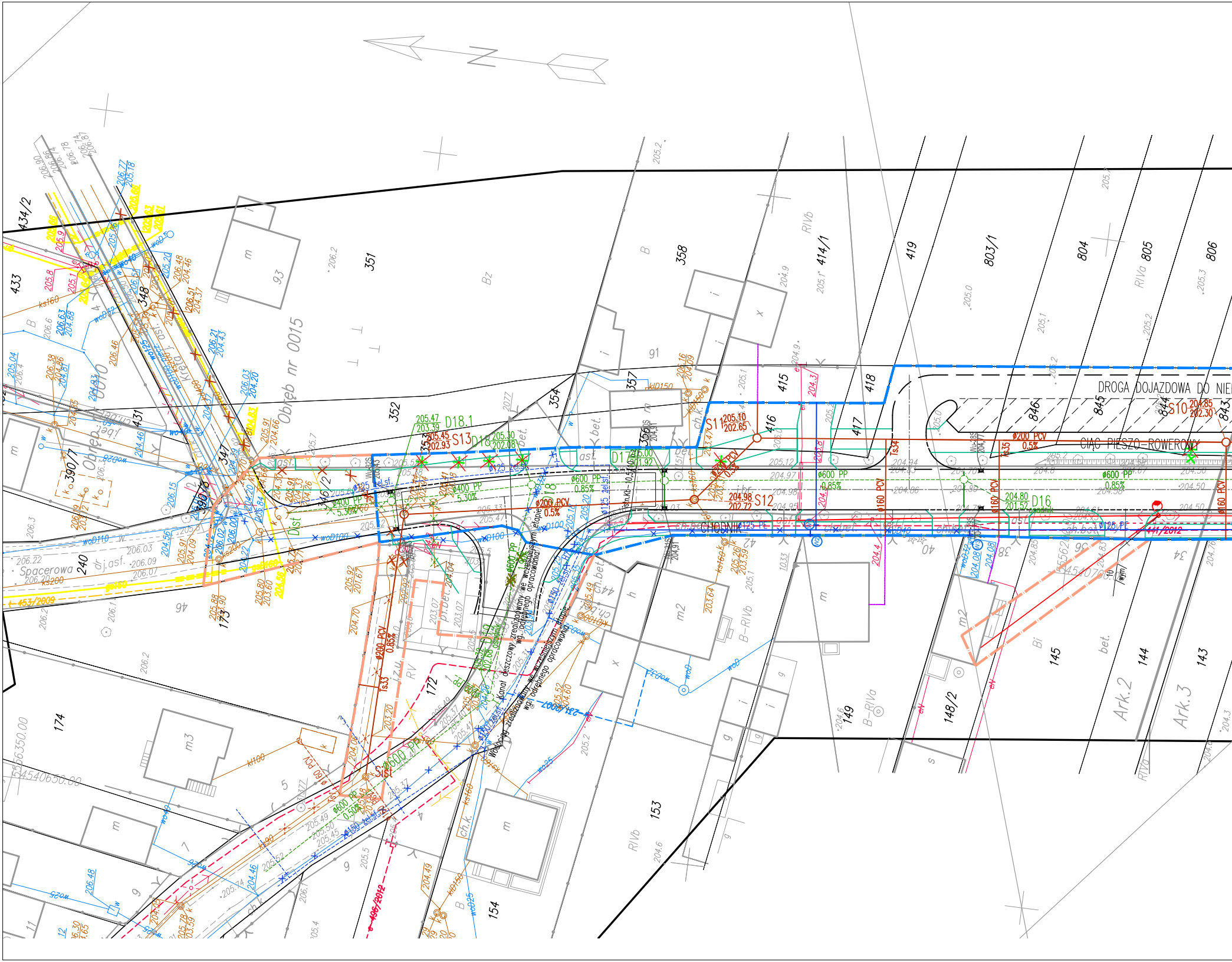

DROGA DOJAZDOWA DO NIE
CIĄG PIESZO-ROWEROWY
CHODNIK
Spacerowa
Obręb nr 0015
Obręb 0010
S10
S11
S12
S13
D16
D17
D18
D18.1
Ø600 PP
Ø400 PP
Ø200 PCV
Ø160 PCV
Ø125 PE
Ø150 zel.sf.
Kanał deszczowy zrealizowany we wcześniejszym etapie wg odrębnego opracowania
Wodociąg zrealizowany we wcześniejszym etapie wg odrębnego opracowania
453/2009
441/2012
231/2007
436/2012
351
352
354
357
358
414/1
415
416
417
418
419
803/1
804
805
806
843
844
845
846
433
434/2
431
390/7
390/8
347
348
240
174
172
173
145
144
143
148/2
149
153
154
Ark.2
Ark.3
5556350.00
5454065.00

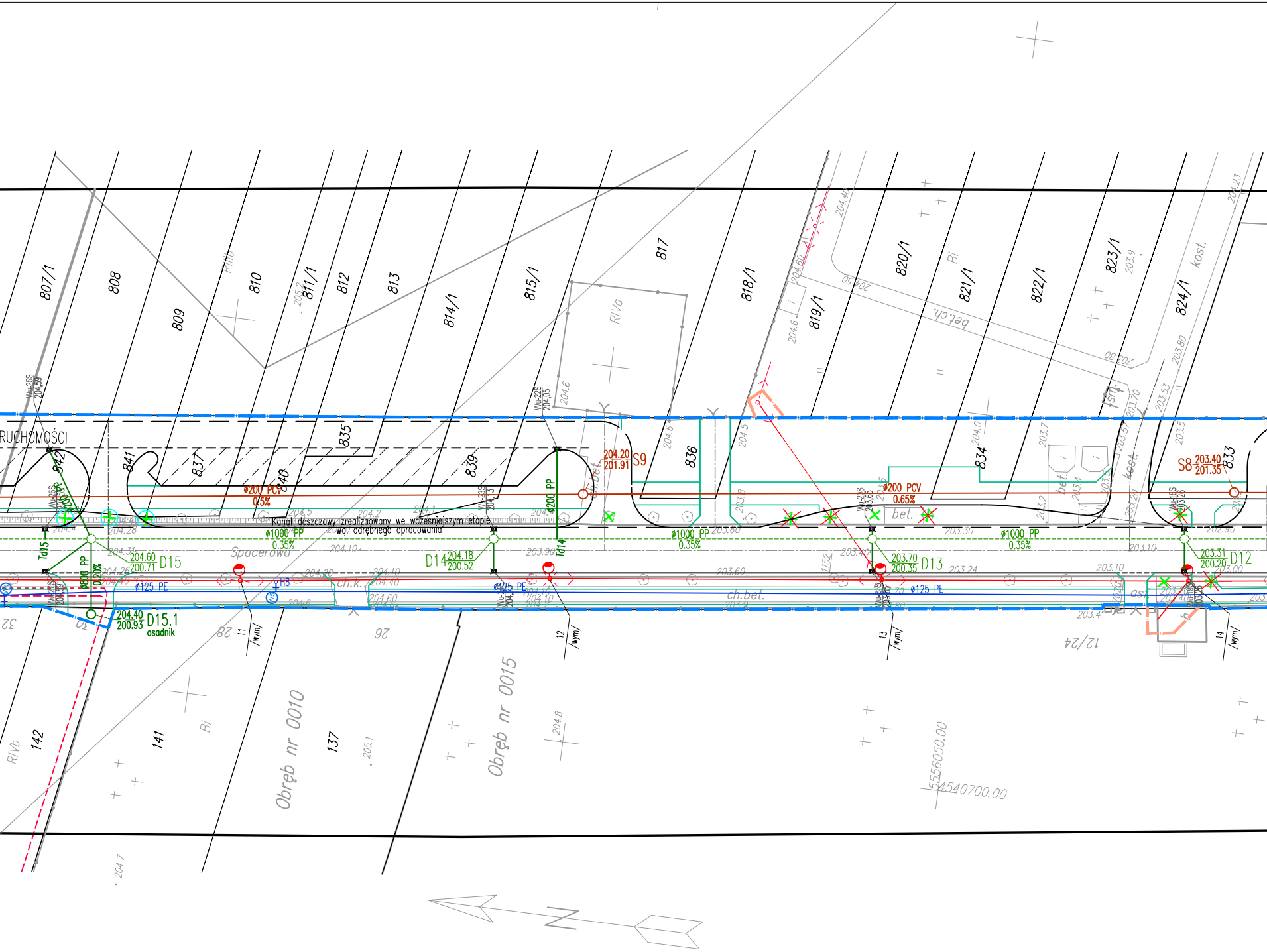
807/1
808
809
810
811/1
812
813
814/1
815/1
817
818/1
819/1
820/1
821/1
822/1
823/1
824/1
RIIIb
RIVa
RIVb
Bi
bet.ch.
kost.
RUCHOMOŚCI
842
841
837
835
840
839
836
834
833
204.20
201.91
S9
S8
203.40
201.35
ø200 PCV
0.5%
ø200 PCV
0.65%
ø200 PP
ø1000 PP
0.35%
Kanał deszczowy zrealizowany we wcześniejszym etapie
wg. odrębnego opracowania
Spacerowa
204.60
200.71
D15
D14
204.18
200.52
203.70
200.35
D13
203.31
200.20
D12
204.40
200.93
D15.1
osadnik
Td15
Td14
ø800 PP
0.20%
ø125 PE
H8
ch.k.
ch.bet.
bet.
asf.
11
12
13
14
/wym/
32
30
28
26
12/24
142
141
137
Obręb nr 0010
Obręb nr 0015
5556050.00
5454O700.00
Wu-26S
Wu-25S
Wu-23S
Wu-22S
Wu-21S
Wu-19S
1152

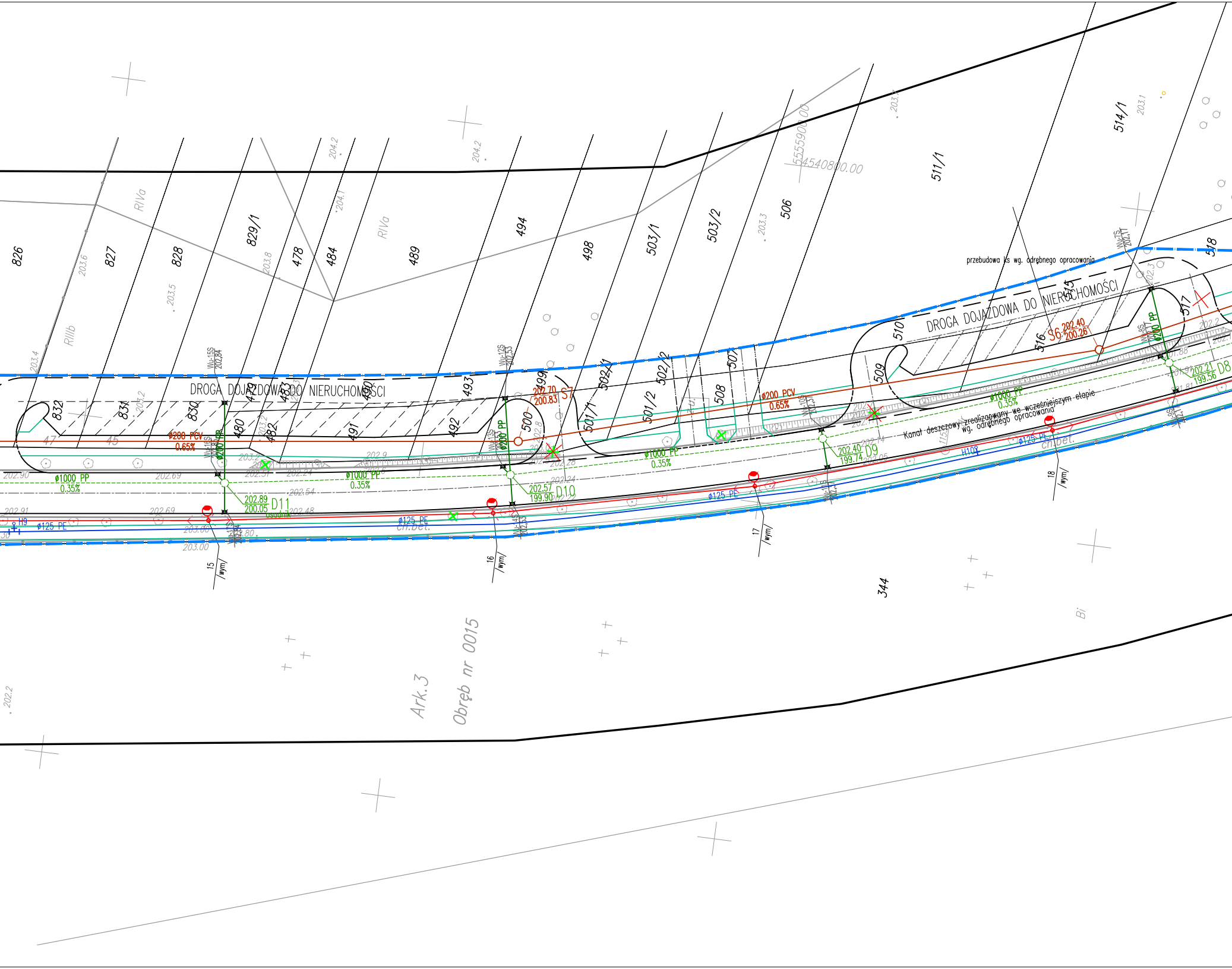
DROGA DOJAZDOWA DO NIERUCHOMOŚCI
DROGA DOJAZDOWA DO NIERUCHOMOŚCI
przebudowa ks wg. odrębnego opracowania
Kanał deszczowy zrealizowany we wcześniejszym etapie wg. odrębnego opracowania
ø200 PCV
0.65%
ø1000 PP
0.35%
ø125 PE
ø200 PP
202.89
200.05
D11
osadnik
202.57
199.90
D10
202.40
199.74
D9
202.21
199.56
D8
202.70
200.83
S7
S6 202.40
200.26
ch.bet.
H9
H10
Wu-16S
Wu-15S
Wu-14S
Wu-13S
Wu-12S
Wu-10S
Wu-9S
Wu-8S
Wu-7S
15 /wym/
16 /wym/
17 /wym/
18 /wym/
5555900.00
4540800.00
826
827
828
829/1
478
484
489
494
498
503/1
503/2
506
511/1
514/1
832
831
830
479
483
480
482
490
491
492
493
499
500
501/1
501/2
502/1
502/2
507
508
509
510
515
516
517
518
47
45
344
RIIIb
RIVa
Bi
Ark.3
Obręb nr 0015

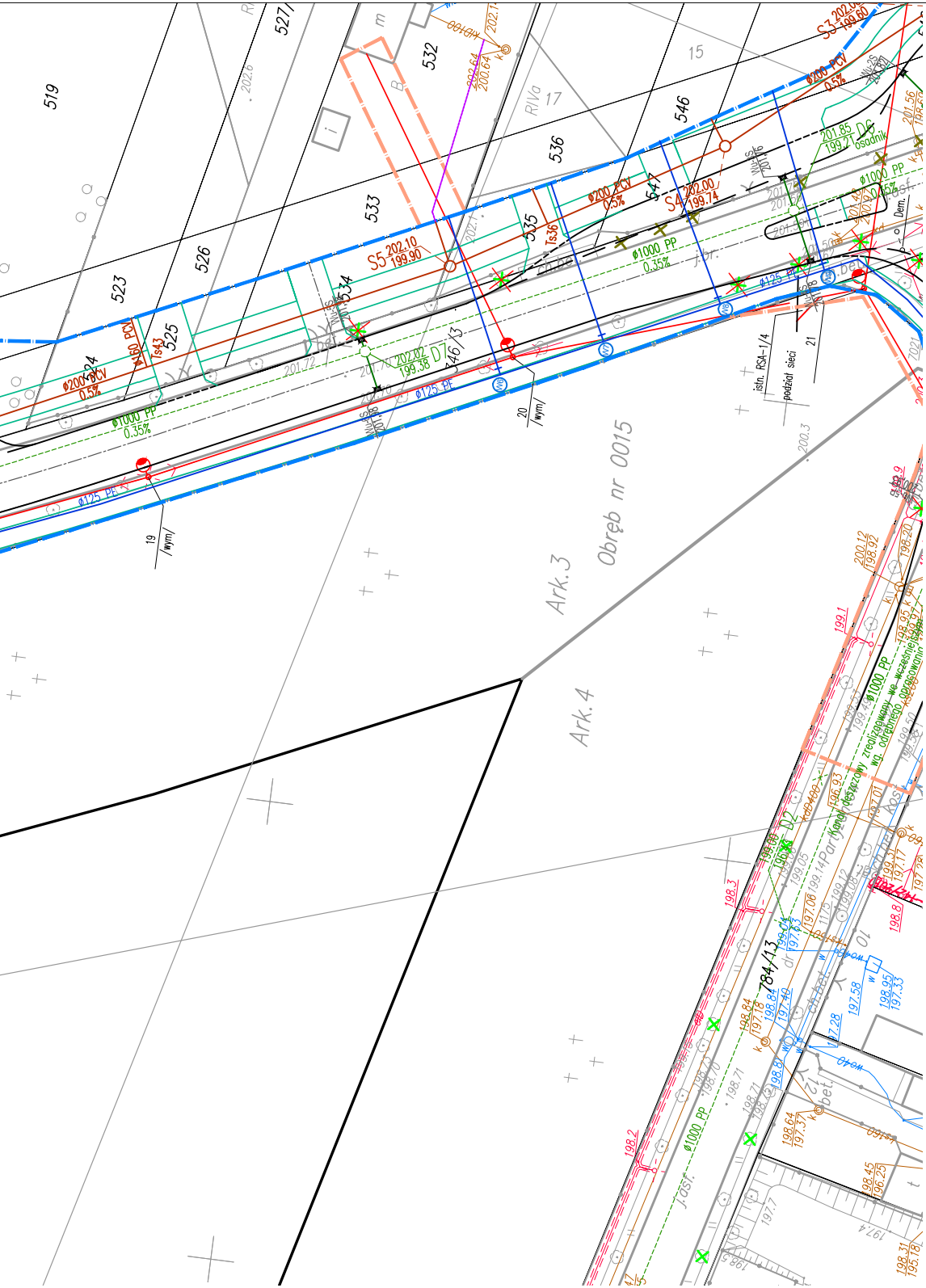
519
527
532
533
523
526
524
525
534
535
536
546
547
15
17
RIVa
Obręb nr 0015
Ark.3
Ark.4
784/13
S5 202.10 199.90
S4 202.00 199.74
S3 202.00 199.60
D7 202.02 199.38
ϕ200 PCV 0.5%
ϕ1000 PP 0.35%
ϕ125 PE
ϕ160 PCV
Ts36
Ts43
osadnik
istn. RSA-1/4
podział sieci
19 /wym/
20 /wym/
21
j.br.
bet.
kanał deszczowy zrealizowany we wcześniejszym opracowaniu
D2
Dem.

MAPA DO CELÓW PROJEKTOWYCH			
Oznaczenie kancelaryjne zgłoszenia pracy geodezyjnej		KERG 1560–33/2013	
Miejscowość:		Piotrków Tryb.	
Jednostka ewidencyjna	identyfikator	106201_1	
	nazwa	Piotrków Tryb.	
Obręb ewidencyjny	identyfikator	0010, 0015, 0016	
	nazwa	–	
Arkusz 1(4)	Skala mapy	1:500	
Nazwa układu współrzędnych	prostokątnych płaskich	1965 (1)	
	wysokości	Kronsztadt 60	
Oznaczenie granic obszaru, który był przedmiotem aktualizacji:		———	

ARKADIUSZ BOBRAS
97-300 Piotrków Tryb., ul. Wieniawskiego 19a
NIP 771-152-57-17, REGON 590589978
tel. 0 695-41-78-87, www.bobras-geodezja.com.pl

GEODETA UPRAWNIONY
Świad. GGK Nr 17079
mgr inż. Arkadiusz Bobras
20 LUT. 2013

Nazwa/imię i nazwisko wykonawcy oraz data i podpis osoby reprezentującej wykonawcę

Imię i nazwisko, nr uprawnień oraz data i podpis geodety uprawnionego, który opracował mapę

Prezydent Miasta
Piotrkowa Trybunalskiego
Miejski Ośrodek Dokumentacji
Geodezyjnej i Kartograficznej
W obszarze oznaczonym linią czarną
dokonano aktualizacji treści mapy zasadniczej
Dokumenty z pomiaru uzupełniającego przyjęto do
zasobu miejskiego w dniu 12 MAR. 2013
i zaewidencjonowano pod numerem
1560.1823-30/2013

Niniejsza mapa może służyć do celów projektowych.

Projektowane obiekty budowlane wymagające pozwolenia na budowę podlegają wytyczeniu i inwentaryzacji powykonawczej przez jednostki uprawnione do wykonywania prac geodezyjnych.

Piotrków Tryb. 12 MAR. 2013

(data i imienna, podpis, stanowisko służbowe osoby upoważnionej)

Z up. Prezydenta Miasta
INSPEKTOR
kontroli dokumentacji
geodezyjnej i kartograficznej
Maciej Maciejewski

Niniejszą
Rozporzą
w sprawi
sytuacyjn

Nie wyklu
nie wykazan
które nie
Za przewod
wykonawca

Punkty
(Ustawa z
Rozporząd
z dn. 15

LEGENDA

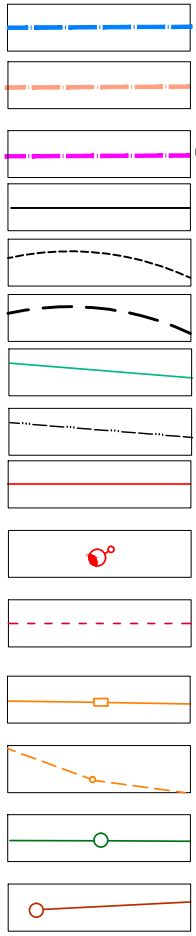

*mapę wykonano bez ustalenia obciążeń wynikających z § 80 ust.4
dzenia Ministra Spraw Wewnętrznych i Administracji z 09.11.2011r.
e standardów technicznych wykonywania geodezyjnych pomiarów
ych i wysokościowych... (Dz.U. z 2011r. nr 263, poz.1572).*

*ucza się istnienia w terenie innych
ych na niniejszej mape urzadzeń podziemnych,
e były zgłoszone do inwentaryzacji.
y nie zgłoszone do inwentaryzacji geodezyjnej
niniejszej mapy nie ponosi odpowiedzialności.*

*osnowy geodezyjnej podlegają ochronie
z dn. 17.05.1989 r. Prawo Geodezyjne i Kartograficzne.
dzenie Ministra Spraw Wewnętrznych i Administracji
.04.1999 r. – Dziennik Ustaw Nr 45 poz. 454)*

Linie rozgraniczajace inwestycję
(granice terenu projektowanego pasa drogowego)
Granice terenu pod przebudowę istniejących sieci
uzbrojenia terenu i dróg innych kategorii

Granica rozbudowy drogi

Krawężnik betonowy h=12 cm

Krawężnik betonowy h=0-4 cm

Krawężnik betonowy wtopiony

Obrzeże betonowe 6x20 cm

Zjazdy z kruszywa

Przebudowa linii napowietrznej energ. NN

Projektowane oprawy oświetleniowe

Przebudowa linii kablowej energ.

Przebudowa sieci teletechnicznej napowietrznej

Przebudowa kanalizacji teletechnicznej doziemnej

Projektowana kanalizacja deszczowa

Przebudowa z rozbudową kanalizacji sanitarnej

—	Przebudowa z rozbudową sieci wodociągowej
⊥	Hydranty
× × ×	Elementy istniejącej infrastruktury do likwidacji
◆	Projektowane wpusty ściekowe
⊗ ✕	Roslinność przeznaczona do usunięcia
⊗	Brak drzewa terenie
⊕	Drzewo do przesadzenia
▨	Projektowane trawniki

Rewizja Modyfikacja

Jedn. Opracowująca

NEOINVEST
spółka z o.o.
25-323 KIELCE
Al. Solidarności 34

Projekt Nr :

Data : 12.2013

Skala : 1:500

Obiekt :

"Rozbudowa ul. Rolniczej na odcinku od torów do ul. Spacerowej, rozbudowy ul. Spacerowej na odcinku od ul. Krętej do ul. Jerozolimskiej i przebudowy ul. Jerozolimskiej na odcinku od ul. Spacerowej do ul. Rzemieślniczej w Piotrkowie Tryb. wraz z infrastrukturą techniczną."

Zadanie 2:
Rozbudowa ul. Spacerowej od ul. Rolniczej do ul. Partyzantów wraz z infrastrukturą techniczną

Inwestor :
Miasto Piotrków Trybunalski
Pasaż Karola Rudowskiego 10
Piotrków Tryb. 97-300

Etap projektowania : **PROJEKT WYKONAWCZY**

Tytuł rysunku :
PLAN SYTUACYJNY
(Spacerowa)

Projektant	Uprawnienia: (specjalnosć, nr)	Data	Podpis
mgr inż. Lesław Strzałka	wod-kan KL-197/87	12.2013	
Opracował: mgr inż. Arkadiusz Strzałka		12.2013	
Sprawdził: mgr inż. Bożena Komerska	wod-kan KL-154/92	12.2013	

ZADANIE 2

Branża : **SANITARNA**
WODOCIĄG

Numer rysunku / Ścieżka dostępu:
W/01/01

Rewizja : ▽