









woj. łódzkie
 m. Piotrków Tryb.
 ul. Stefana Żeromskiego dz. 426/1, 426/2 obr. 21
 ul. Krakowskie Przedmieście dz. 472/2, 472/1 obr. 21 dz. 42 obr. 32
 ul. Przedkorska dz. 531/2, 531/1 obr. 34
 ul. Śląska dz. 107/5 obr. 21

MAPA SYTUACYJNO – WYSOKOŚCIOWA
 SKALA 1 : 500
 z geodezyjną inwentaryzacją urządzeń podziemnych

1. Układ państwowy 65°
2. Poziom wykonana i Kronstadt
3. Mapa wykonana na podstawie mapy sytuacyjno – wysokościowej w skali 1:500 s.1322240342 (386).1322220344 (405) oraz pomiar własnego wykonanego w styczniu 2011r.
4. Gruniec działki mieszana na podstawie ewidencji gruntów
5. Nie wykonano się istniejącej inwentaryzacji geodezyjnej. Za przewidywane zgłoszenie do inwentaryzacji geodezyjnej oraz za przewidywane zgłoszenie do inwentaryzacji geodezyjnej oraz za przewidywane zgłoszenie do inwentaryzacji geodezyjnej
6. Mapa sprawdzona w ZUD dnia 31.01.2011 r.


Mapa służy do celów projektowych
 Aktualna na dzień 27.01.2011r.
 Wykonawca :
 Piotrków Tryb. dn. 03.02.2011r.



- LEGENDA - TELEKOMUNIKACJA:**
-  - szafka kablowa PC 09C
 -  - istniejące i demontowane studnie
 -  - projektowane studnie TP SA
 -  - projektowana kanalizacja w/g opisu
 -  - istniejąca kanalizacja do demontażu (kolizja)
 -  - projektowane osłony kanalizacji - rury AROT
 -  - Projektowany gazociąg
 -  - **klasa rozprężająca tenor linowy pod wysięki w przystankach pas drógowej (procedura ZPD)**

- UWAGI**
1. Szafka kablowa TPSA nr PC09C
 2. Przebudowa kanalizacji wg rys. T-2
 3. Montaż studni: A (E1), C1, A1, A, B
 4. Demontaż studni: C, F1, F
 5. Kolizje kanalizacji TP z projekt. gaz. 2.5kPa osłonić przy bud. nr 46 rurami 4x4160PS L=4m
 6. Przebudowa kabli miedzianych - schemat T-3 i T-4
 7. Przebudowa światłowodów: OKO 92002 (12J), OKZ 92039 (12J), OKD 61 (20J+4J) wg schematu T-5, trasa (A1-A-B-B1) L=106m

PRZEBUDOWA KANALIZACJI TP SA

	
Z.A.O. PROJEKTUR ZELOŃKA OCHA ul. Stefana Żeromskiego 42A, 426/1, 426/2 obr. 21, 472/1, 472/2 obr. 21, 42 obr. 32, 531/1, 531/2 obr. 34, 107/5 obr. 21, 107/6 obr. 21, 107/7 obr. 21, 107/8 obr. 21, 107/9 obr. 21, 107/10 obr. 21, 107/11 obr. 21, 107/12 obr. 21, 107/13 obr. 21, 107/14 obr. 21, 107/15 obr. 21, 107/16 obr. 21, 107/17 obr. 21, 107/18 obr. 21, 107/19 obr. 21, 107/20 obr. 21, 107/21 obr. 21, 107/22 obr. 21, 107/23 obr. 21, 107/24 obr. 21, 107/25 obr. 21, 107/26 obr. 21, 107/27 obr. 21, 107/28 obr. 21, 107/29 obr. 21, 107/30 obr. 21, 107/31 obr. 21, 107/32 obr. 21, 107/33 obr. 21, 107/34 obr. 21, 107/35 obr. 21, 107/36 obr. 21, 107/37 obr. 21, 107/38 obr. 21, 107/39 obr. 21, 107/40 obr. 21, 107/41 obr. 21, 107/42 obr. 21, 107/43 obr. 21, 107/44 obr. 21, 107/45 obr. 21, 107/46 obr. 21, 107/47 obr. 21, 107/48 obr. 21, 107/49 obr. 21, 107/50 obr. 21, 107/51 obr. 21, 107/52 obr. 21, 107/53 obr. 21, 107/54 obr. 21, 107/55 obr. 21, 107/56 obr. 21, 107/57 obr. 21, 107/58 obr. 21, 107/59 obr. 21, 107/60 obr. 21, 107/61 obr. 21, 107/62 obr. 21, 107/63 obr. 21, 107/64 obr. 21, 107/65 obr. 21, 107/66 obr. 21, 107/67 obr. 21, 107/68 obr. 21, 107/69 obr. 21, 107/70 obr. 21, 107/71 obr. 21, 107/72 obr. 21, 107/73 obr. 21, 107/74 obr. 21, 107/75 obr. 21, 107/76 obr. 21, 107/77 obr. 21, 107/78 obr. 21, 107/79 obr. 21, 107/80 obr. 21, 107/81 obr. 21, 107/82 obr. 21, 107/83 obr. 21, 107/84 obr. 21, 107/85 obr. 21, 107/86 obr. 21, 107/87 obr. 21, 107/88 obr. 21, 107/89 obr. 21, 107/90 obr. 21, 107/91 obr. 21, 107/92 obr. 21, 107/93 obr. 21, 107/94 obr. 21, 107/95 obr. 21, 107/96 obr. 21, 107/97 obr. 21, 107/98 obr. 21, 107/99 obr. 21, 107/100 obr. 21	
ROZBUDOWA SKRZYŻOWANIA ULIC: KRAKOWSKIE PRZEDMIEŚCIE, ŻEROMSKIEGO, PRZEDKORSKIEJ, ŚLĄSKIEJ W PIOTRKOWIE TRYBUNALSKIM	
TYTUŁ: PRZEBUDOWA SIECI TELEKOMUNIKACYJNYCH T.P. SA	
OBIEKT: PRZEBUDOWA SIECI TELEKOMUNIKACYJNYCH T.P. SA	PLAN WYKONAWCZY
PROJEKTANT: Jan Gwałd	14.05.2011 r.
WYKONAWCA: MZ. ZBIGNIEW NAJONOWSKI	14.05.2011 r.
TYTUŁ: PROJEKT PRZEBUDOWY KOLIZJI TP SA	
SKALA: 1 : 500	