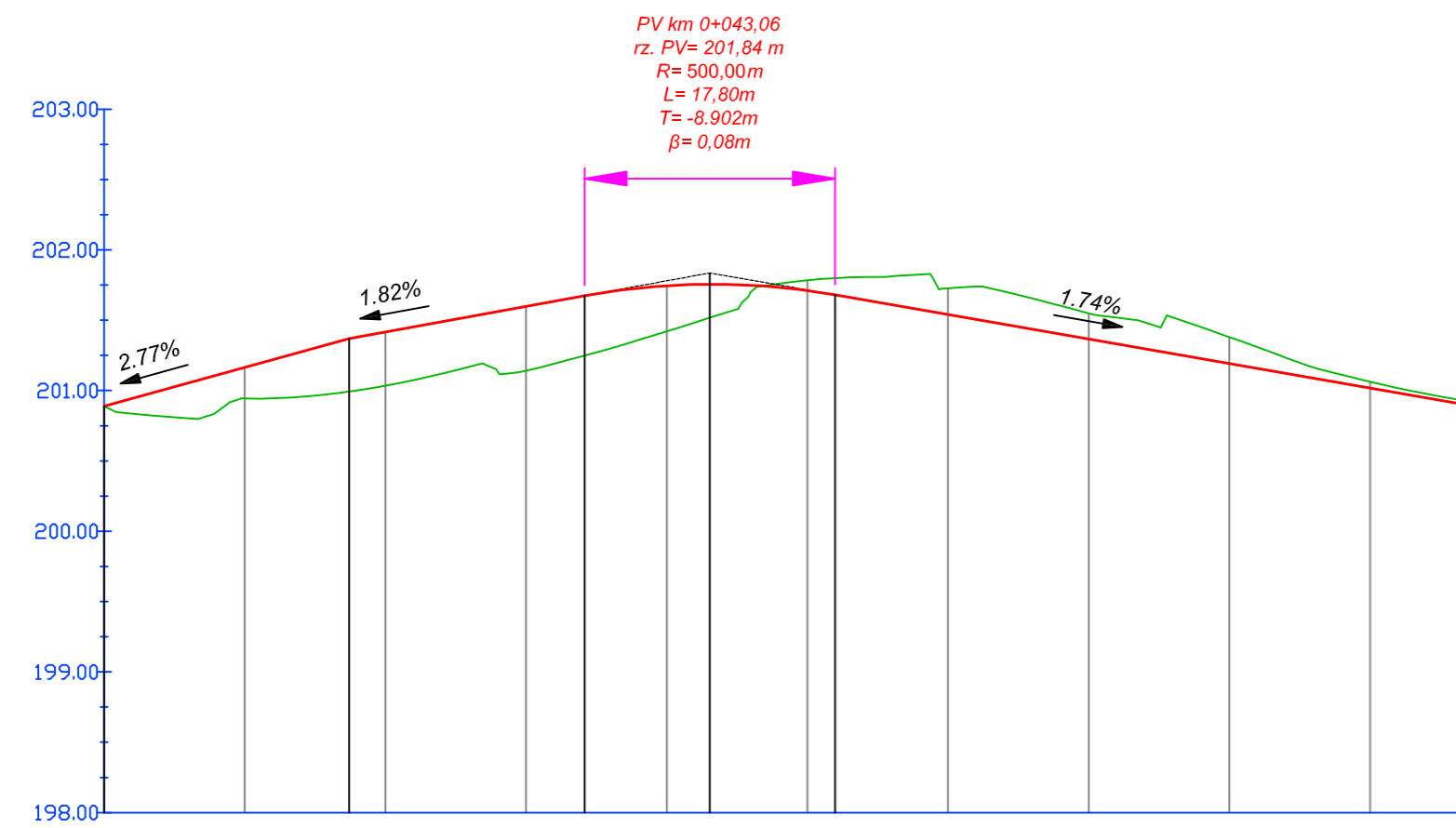


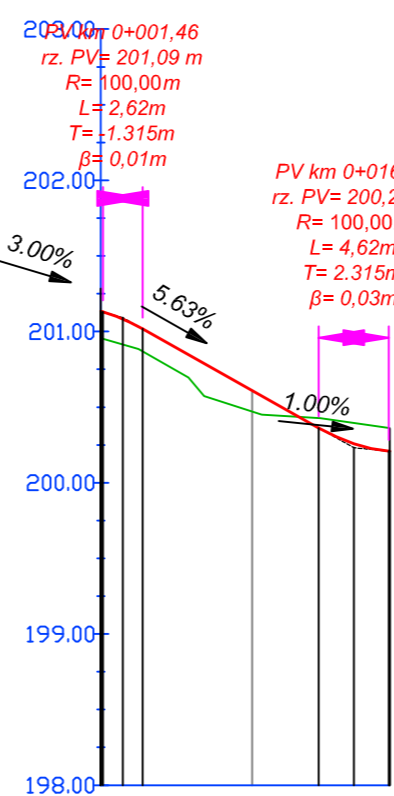
**PRZEKRÓJ PODŁUŻNY
UL. RONDO 1_KRAWEDZ_ZEWN**
km 0+000,00 do km 0+097,39
SKALA 1:500/50



POZIOM ODNIESIENIA 198,00 m n.p.m.

RZĘDNE NIWELETY	200,00	200,16	201,37	201,42	201,60	201,67	201,75	201,76	201,71	201,68	201,54	201,37	201,19	201,02	200,00
RZĘDNE ISTN. TERENU	200,00	200,94	200,99	201,03	201,14	201,25	201,42	201,52	201,78	201,80	201,73	201,55	201,38	201,06	200,00
RÓŻNICE RZĘDNYCH	0,00	0,22	0,38	0,38	0,46	0,43	0,33	0,29	-0,07	-0,12	-0,19	-0,18	-0,19	-0,05	0,00
NACHYLENIA I ŁUKI PIONOWE	<p>L=17,42m i=2,77%</p> <p>L=16,74m i=1,82%</p> <p>R=500,00m L=17,80m km 0+043,24 rz. max =201,76</p> <p>L=45,43m i=-1,74%</p>														
PROSTE I ŁUKI POZIOME															
ODLEGŁOŚCI	00,00	10,00	17,42	20,00	30,00	34,16	40,00	43,04	50,00	51,96	60,00	70,00	80,00	90,00	97,39
KILOMETRAŻ															

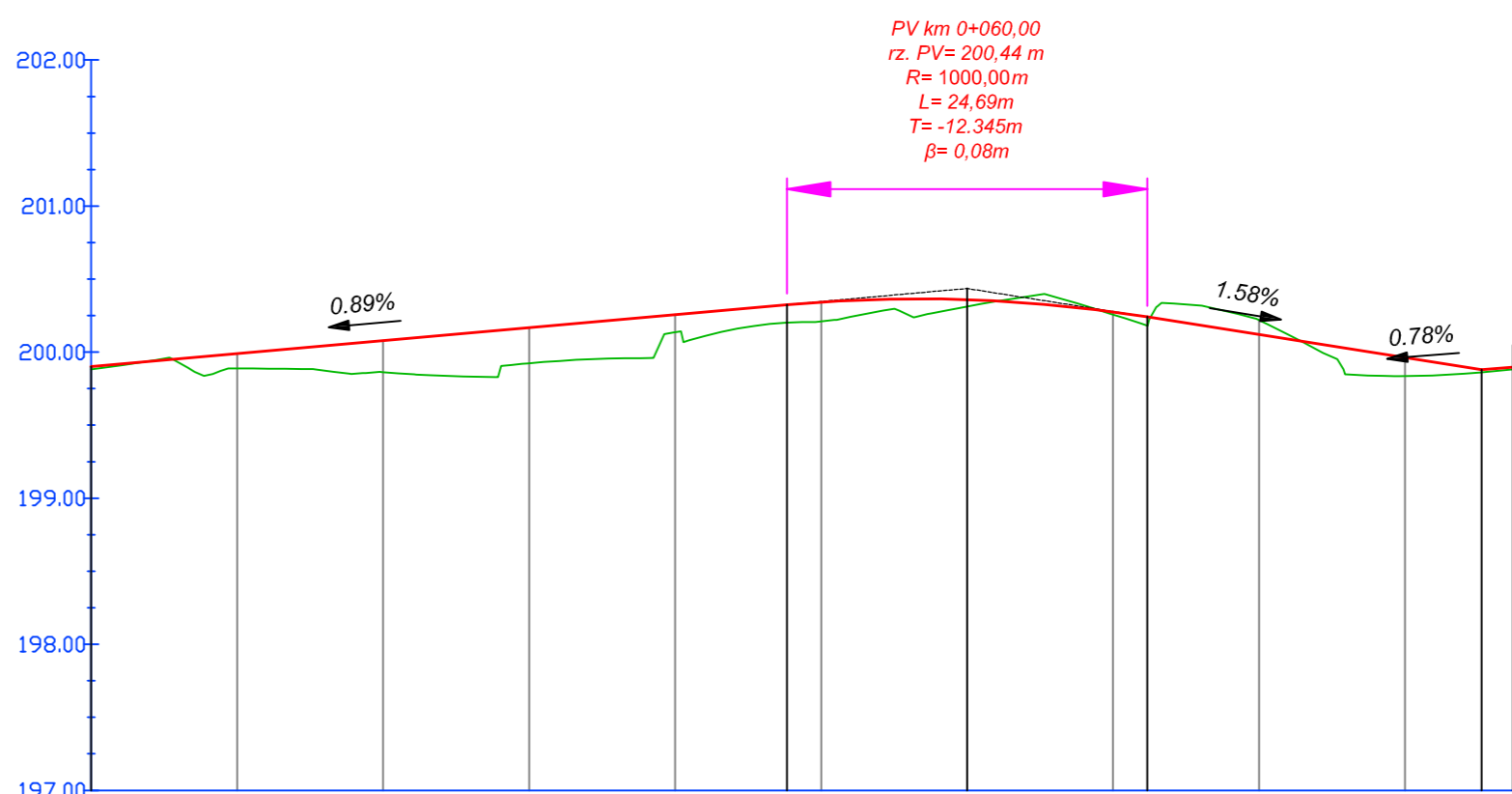
**PRZEKRÓJ PODŁUŻNY
UL. ŁĄCZNIK**
km 0+000,00 do km 0+019,10
SKALA 1:500/50



POZIOM ODNIESIENIA 198,00 m n.p.m.

RZĘDNE NIWELETY	201,19	201,02	200,61	200,36	200,21
RZĘDNE ISTN. TERENU	200,96	200,87	200,47	200,43	200,36
RÓŻNICE RZĘDNYCH	0,19	0,15	0,14	-0,07	-0,15
NACHYLENIA I ŁUKI PIONOWE	<p>L=11,63m i=5,63%</p> <p>R=100,00m L=4,62m km 0+016,72 rz. max =201,09</p>				
PROSTE I ŁUKI POZIOME					
ODLEGŁOŚCI	00,00	02,77	10,00	14,42	19,10
KILOMETRAŻ					

**PRZEKRÓJ PODŁUŻNY
UL. RONDO 2_KRAWEDZ_ZEWN**
km 0+000,00 do km 0+097,39
SKALA 1:500/50



POZIOM ODNIESIENIA 197,00 m n.p.m.

RZĘDNE NIWELETY	199,96	199,99	200,08	200,17	200,26	200,33	200,34	200,37	200,36	200,28	200,24	200,12	199,96	199,88	199,96
RZĘDNE ISTN. TERENU	199,66	199,89	199,86	199,92	200,14	200,20	200,21	200,24	200,31	200,26	200,18	200,22	199,84	199,86	199,96
RÓŻNICE RZĘDNYCH	0,02	0,10	0,22	0,24	0,12	0,12	0,13	0,12	0,05	0,02	0,06	-0,10	0,13	0,02	
NACHYLENIA I ŁUKI PIONOWE	<p>L=47,65m i=0,89%</p> <p>R=1000,00m L=24,69m km 0+060,58 rz. max =200,37</p> <p>L=22,91m i=-1,58%</p> <p>L=2,44m i=-0,78%</p>														
PROSTE I ŁUKI POZIOME															
ODLEGŁOŚCI	00,00	10,00	20,00	30,00	40,00	47,65	50,00	56,58	60,00	70,00	72,34	80,00	90,00	95,25	97,39
KILOMETRAŻ															

	Z.B.D.O. "DROGBUD" ZIELONA GÓRA		tel.: 068 452-17-08; fax: 68 454-17-09
	65-729 ZIELONA GÓRA UL. ENERGETYKÓW 7/104 I 119		kom.: 0696 348-074 e-mail: lawo@wp.pl
TYTUŁ: ROZBUDOWA SKRZYŻOWANIA ULIC: KRAKOWSKIE PRZEDMIEŚCIE, ŻEROMSKIEGO, PRZEDBORSKIEJ, ŚLĄSKIEJ W PIOTRKOWIE TRYBUNALSKIM			
OBIEKT: DROGI			
PROJEKTANT:	JAN WYRWIŃSKI	upr. nr 128/82/ZG	30.06.2011 r.
SPRAWDZAJĄCY:	mgr inż. MAREK LANGER	upr. nr 65/2005/ZG	30.06.2011 r.
PROJEKTANT:	b. sanitarna		
OPRACOWAŁ:	mgr inż. TADEUSZ WYRWIŃSKI		30.06.2011 r.
TYTUŁ RYS: PRZEKROJE PODŁUŻNE			
SKALA:	1 : 500		- RONDA
			rys.nr 4