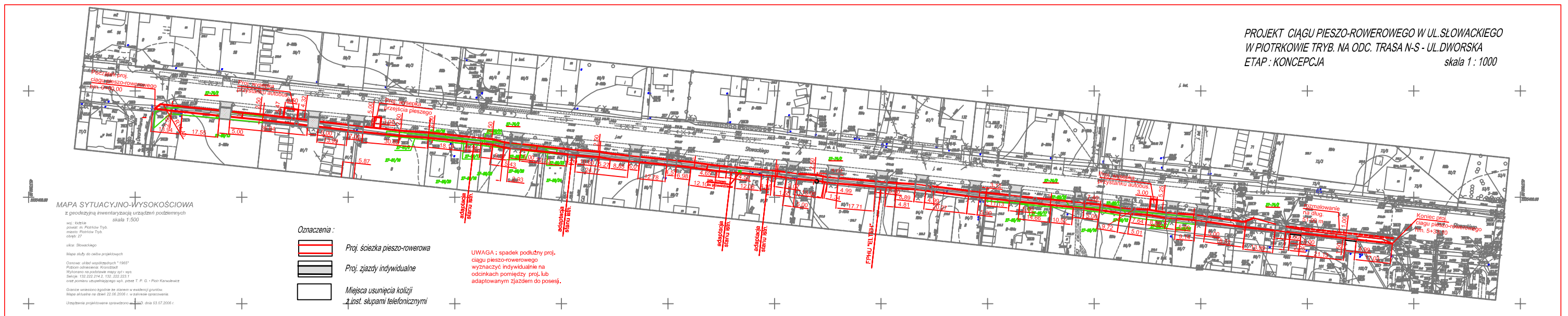






PROJEKT CIĄGU PIESZO-ROWEROWEGO W UL. SŁOWACKIEGO  
W PIOTRKOWIE TRYB. NA ODC. TRASA N-S - UL. DWORSKA  
ETAP : KONCEPCJA  
skala 1 : 1000



MAPA SYTUACYJNO-WYSOKOŚCIOWA

z geodezyjną ewentualizacją urządzeń podziemnych  
skala 1:500  
wg. danych: powiat Piotrków Tryb., miasto Piotrków Tryb., ulica 27  
ulica Słowackiego  
Mapa studyjny do celów projektowych  
Opisowe: ul. Słowackiego \* 1965\*  
Piotrków Trybunalski - Wrocław  
Wysokości na podstawie: mapy 1:1000 - wys.  
Średnia: 132,222 214,2, 132,222 223,1  
czerp. z pomiaru sytuacyjno-wysokościowy, adres: T. P. G. - Piotr Karwalec  
Granice uwzględniono zgodnie ze stanem w ewidencji gruntów.  
Mapa aktualna na dzień 22.05.2008 r. w zakresie opracowania.  
Uzupełnienie projektowe opracowanie: 14.07.2008 r.

Oznaczenia :

-  Proj. ścieżka pieszo-rowerowa
-  Proj. zjazdu indywidualne
-  Miejsca usunięcia kolizji
-  ulist. słupami telefonicznymi

UWAGA : spadek podłużny proj. ciągu pieszo-rowerowego wyznaczyć indywidualnie na odcinkach pomiędzy proj. lub adaptowanym zjazdem do posesji.