

MAPA SYTUACYJNO-WYSOKOŚCIOWA

z geodezyjną inwentaryzacją urządzeń podziemnych
skala 1:500

woj.: łódzkie
m. Piotrków Tryb.
obręb: 23

działka nr 119/1, 119/2
ul. Niecała 29

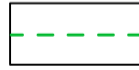






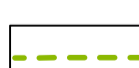
Mapa służy do celów projektowych

Osnowa: układ współrzędnych "1965"
Poziom odniesienia: Kronsztadt
Wykonano na podstawie mapy zasadniczej
Sekcje. 132.222.233.1, 132.222.233.2, 132.222.233.3,
132.222.233.4
oraz pomiaru uzupełniającego
wyk. przez T. P. G. - Piotr Karwulewicz

Granice wniesiono zgodnie ze stanem w ewidencji gruntów.
Mapa aktualna na dzień 12.06.2007 r. w zakresie opracowania.

Urządzenia projektowane sprawdzono w Z.U.D. dnia 12.06.2007r.

Oznaczenia

-  A,B,C,D - Granica działki - pow. - 0,0646 ha
-  Istn. budynki
-  Istn. pawilony handlowe do rozbiórki
-  Istn. chodnik do rozbiórki.
-  Proj. chodnik
-  Proj. place gier wraz z urządzeniami do zabaw
-  Istn. i proj. zieleni
-  Linie rozgraniczające ulic

