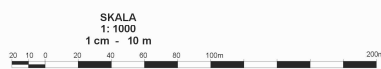
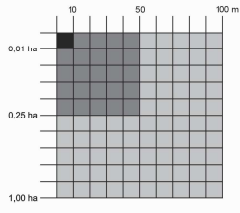
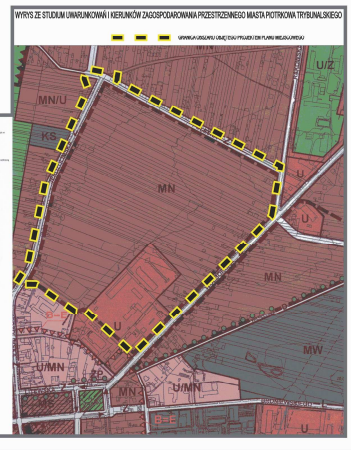


MIEJSCOWY PLAN ZAGOSPODAROWANIA PRZESTRZENNEGO W REJONIE ULIC: JEROZOLIMSKIEJ, POLEŚNEJ, RAKOWSKIEJ, WOLBORSKIEJ I GEODEZYJNEJ W PIOTRKOWIE TRYBUNALSKIM

ZAŁĄCZNIK NR 1 DO UCHWAŁY NR RADY MIASTA PIOTRKOWA TRYBUNALSKIEGO z dnia



- OZNAJENIE OZNACZEŃ**
 OZNACZENIA BĘDĄCE OBOWIAZUJĄCYMI USTALENIAMI PLANU:
- GRANICA OBSZARU OBJĘTEGO PLANEM
 - LINIA ROZGRANICZAJĄCA TERENY O RÓŻNYM PRZEZNACZENIU LUB RÓŻNYCH ZASADACH ZAGOSPODAROWANIA
 - MNW TEREN ZABUDOWY MIESZKANIOWEJ WIELORODZINNEJ NISKIEJ
 - MN TERENY ZABUDOWY MIESZKANIOWEJ JEDNORODZINNEJ
 - U TERENY ZABUDOWY USŁUGOWEJ
 - ST TERENY STACJI TRANSFORMATOROWEJ
 - KDZ TERENY DRÓG PUBLICZNYCH - ULIC ZBIORCZYCH
 - KDL TERENY DRÓG PUBLICZNYCH - ULIC LOKALNYCH
 - KDD TERENY DRÓG PUBLICZNYCH - ULIC DOJAZDOWYCH
 - KY TERENY KOMUNIKACJI - CIĄG PIESZO-ROWEROWY
 - OBYWIAZUJĄCA LINIA ZABUDOWY
 - NIEPRZEKRACZALNA LINIA ZABUDOWY
 - OBSZAR, W KTÓRYM OBOWIAZUJE URZĄDZENIE ZIELENI IZOLACYJNEJ
- OZNACZENIA INFORMACYJNE:**
- PRZEMIDYWANE USTYTIOWANIE JEZDNI
 - PROJEKTOWANA KANALIZACJA SANITARNA
 - PROJEKTOWANA KANALIZACJA DESZCZOWA
 - PROJEKTOWANY WODOCIĄG
 - PROJEKTOWANY KABEL ELEKTROENERGETYCZNY SN 15 KV
 - PROJEKTOWANY GAZOCIĄG
 - PRZEMIDYWANA REALIZACJA USTALEŃ PLANU - LINIE PODZIAŁU TERENU NA DZIAŁKI BUDOWLANE
- Wysowny ideogram uzbrojenia ma charakter orientacyjny
 Linie przęgła lokalizacji poszczępných sieci w przekroju ulicznym



Symbol	Opis
	Granica obszaru objętego planem
	Linia rozgraniczająca tereny o różnym przeznaczeniu lub różnych zasadach zagospodarowania
	MNW Tereny zabudowy mieszkaniowej wielorodzinnej niskiej
	MN Tereny zabudowy mieszkaniowej jednorodzinnej
	U Tereny zabudowy usługowej
	ST Tereny stacji transformatorowej
	KDZ Tereny dróg publicznych - ulic zbiorczych
	KDL Tereny dróg publicznych - ulic lokalnych
	KDD Tereny dróg publicznych - ulic dojazdowych
	KY Tereny komunikacji - ciąg pieszo-rowerowy
	Obywiazująca linia zabudowy
	Nieprzekraczalna linia zabudowy
	Obszar, w którym obowiazuje urzadzenie zieleni izolacyjnej
	Przemidwane ustytuowanie jezdn
	Projektowana kanalizacja sanitarna
	Projektowana kanalizacja deszczowa
	Projektowany wodociąg
	Projektowany kabel elektroenergetyczny SN 15 kV
	Projektowany gazociąg
	Przemidwana realizacja ustaleń planu - linie podziału terenu na działki budowlane

PROJEKT SPONSOROWAŁ:
 1. mgr inż. Piotr Uliński
 2. mgr inż. Sławomir Płucieniak
 3. mgr Marcin Strakowski
 4. mgr inż. Sławośz Hitecki
 5. mgr inż. Paweł Szupiel

GŁÓWNY PROJEKTANT:
 PROJEKTANT
 UWARUNKOWANIA PRZYRODY
 OPRAC. GRAF.
 OPRAC. GRAF.

WYKONAŁ: Plan Urban.
 26-100 Łódź, Opatowska 119
 NIP: 661-010-22-29
 tel. 8 501 650 323