

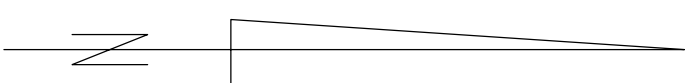
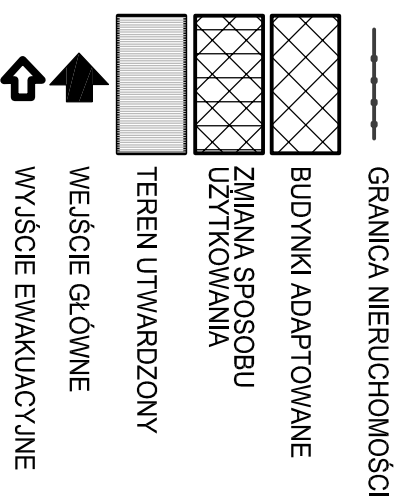
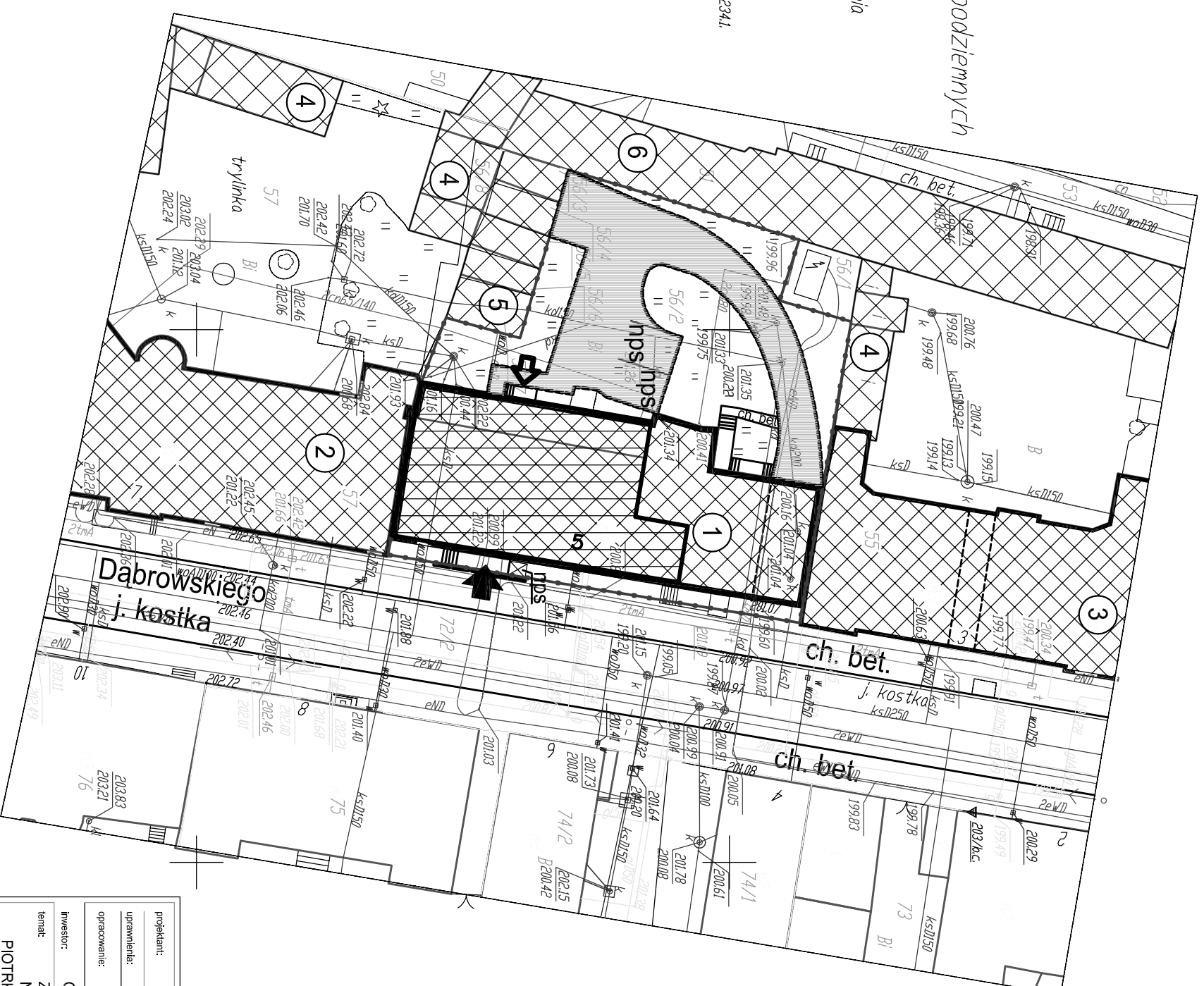
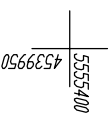
woj. łódzkie
miasto Piotrków Trybunalski
obwód nr 22
ul. Dąbrowskiego 5

MAPA SYTUACYJNO-WYSOKOŚCIOWA
z geodezyjną inwentaryzacją urządzeń podziemnych
SKALA 1:500

Służy do celów projektowych w granicach opracowania

1. Mapa aktualna na dzień 2010.2006 r.
2. Układ współrzędnych 1965, poziom odniesienia Kronsztadt 60'.
3. Opracowano na podstawie materiałów archiwalnych MDDSK w Piotrkowie Tryb., wektorzacji mapy zasadniczej w skali 1:500 arkusz nr 132.222.232, 132.222.234.1.
4. Granice działek ewidencyjnych określono zgodnie ze stanem ewidencji gruntów.
5. Urządzenia projektowane sprawdzono w ZUPP.

- 1 BUDYNEK MIESZKALNO-USŁUGOWY Z CZĘŚCIĄ ADAPTOWANĄ
- 2 UNIWERSYTET MEDYCZNY
- 3 BUDYNEK MIESZKALNY
- 4 BUDYNEK GOSPODARCZY
- 5 GARAŻE
- 6 BUDYNEK MIESZKALNY



proj
arch. arch.
katarasiska & nowak
spółka cywilna
PROJEKTOWANIE ARCHITECTONICZNE I URBANISTYCZNE
97-300 PIOTRKÓW TRYBUNALSKI, UL. SIENKIEWICZA 24 m31

projektant:	mgr inż. arch. Ewa Katarasiska	data:	10.2006
uprawnienia:	UAN.IV.7342/63/91 w spec.arch. bez ograniczeń	skala:	1:50
opracowanie:	mgr inż. arch. Joanna Fogiel	architektura	
inwestor:	GINIA PIOTRKÓW TRYBUNALSKI		
temat:	ZMIANA SPOSOBU UŻYTKOWANIA POM. BIUROWYCH NA POTRZEBY OŚRODKA SZTUKI WSPÓŁCZESNEJ PIOTRKÓW TRYB. UL. DĄBROWSKIEGO 5 dz. nr 56/2		
PROJEKT ZAGOSPODAROWANIA DZIAŁKI			
			RYS.NR A1