Załącznik 3

Struktura katalogowania dokumentacji pzgik z terenu miasta Piotrkowi Trybunalskiego zakwalifikowanej do archiwizacji – całość dokumentacji

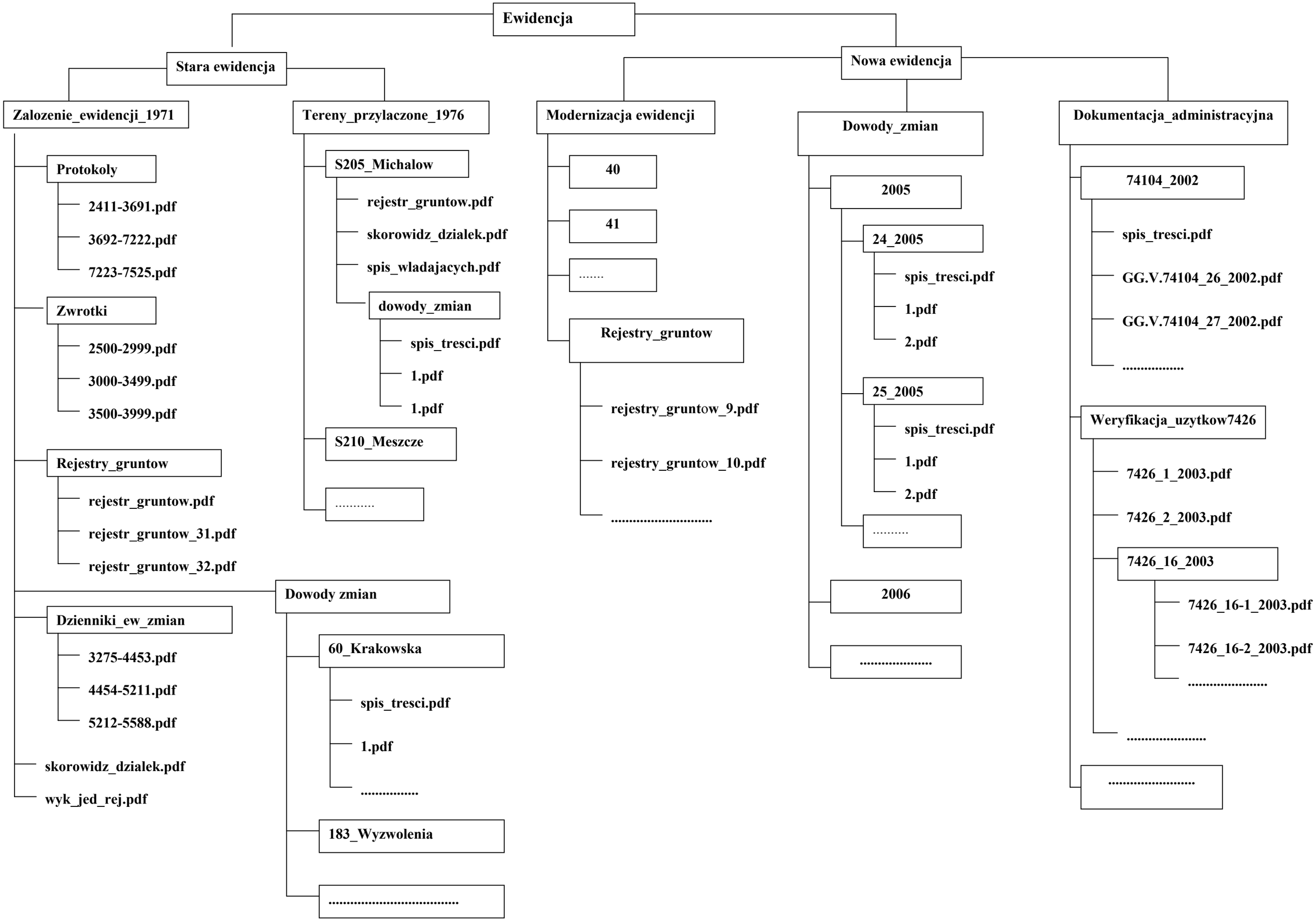
Ewidencja
Stara ewidencja
Nowa ewidencja
Zalozenie_ewidencji_1971
Protokoly
2411-3691.pdf
3692-7222.pdf
7223-7525.pdf
Zwrotki
2500-2999.pdf
3000-3499.pdf
3500-3999.pdf
Rejestry_gruntow
rejestr_gruntow.pdf
rejestr_gruntow_31.pdf
rejestr_gruntow_32.pdf
Dzienniki_ew_zmian
3275-4453.pdf
4454-5211.pdf
5212-5588.pdf
skorowidz_dzialek.pdf
wyk_jed_rej.pdf
Tereny_przylaczone_1976
S205_Michalow
rejestr_gruntow.pdf
skorowidz_dzialek.pdf
spis_wladajacych.pdf
dowody_zmian
spis_tresci.pdf
1.pdf
1.pdf
S210_Meszcze
.....
Dowody zmian
60_Krakowska
spis_tresci.pdf
1.pdf
.....
183_Wyzwolenia
.....
Modernizacja ewidencji
40
41
.....
Rejestry_gruntow
rejestry_gruntow_9.pdf
rejestry_gruntow_10.pdf
.....
Dowody_zmian
2005
24_2005
spis_tresci.pdf
1.pdf
2.pdf
25_2005
spis_tresci.pdf
1.pdf
2.pdf
.....
2006
.....
Dokumentacja_administracyjna
74104_2002
spis_tresci.pdf
GG.V.74104_26_2002.pdf
GG.V.74104_27_2002.pdf
.....
Weryfikacja_uzytkow7426
7426_1_2003.pdf
7426_2_2003.pdf
7426_16_2003
7426_16-1_2003.pdf
7426_16-2_2003.pdf
.....
.....
.....

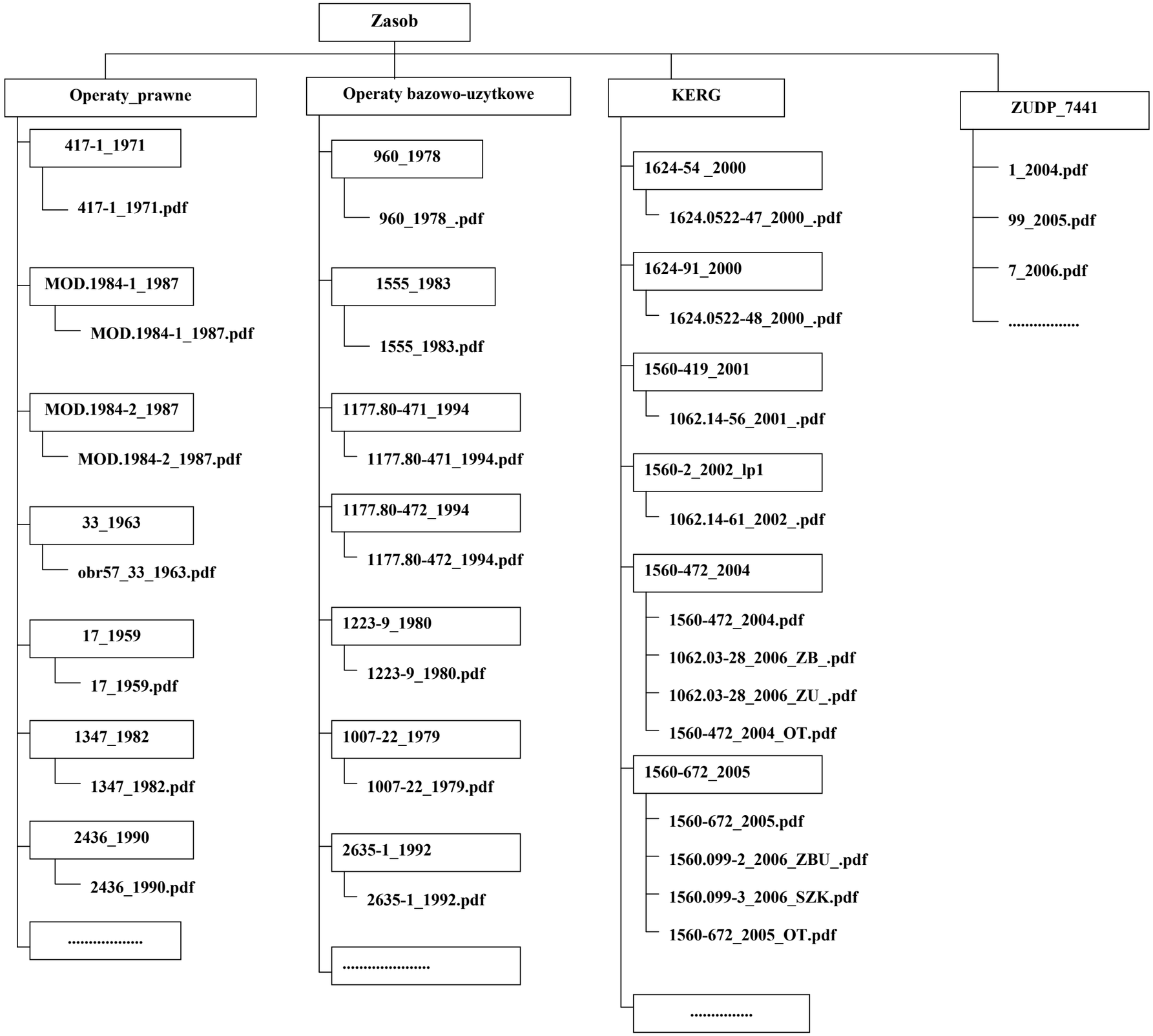
Zasob
Operaty_prawne
417-1_1971
417-1_1971.pdf
MOD.1984-1_1987
MOD.1984-1_1987.pdf
MOD.1984-2_1987
MOD.1984-2_1987.pdf
33_1963
obr57_33_1963.pdf
17_1959
17_1959.pdf
1347_1982
1347_1982.pdf
2436_1990
2436_1990.pdf
.....
Operaty bazowo-uzytkowe
960_1978
960_1978_.pdf
1555_1983
1555_1983.pdf
1177.80-471_1994
1177.80-471_1994.pdf
1177.80-472_1994
1177.80-472_1994.pdf
1223-9_1980
1223-9_1980.pdf
1007-22_1979
1007-22_1979.pdf
2635-1_1992
2635-1_1992.pdf
.....
KERG
1624-54 _2000
1624.0522-47_2000_.pdf
1624-91_2000
1624.0522-48_2000_.pdf
1560-419_2001
1062.14-56_2001_.pdf
1560-2_2002_lp1
1062.14-61_2002_.pdf
1560-472_2004
1560-472_2004.pdf
1062.03-28_2006_ZB_.pdf
1062.03-28_2006_ZU_.pdf
1560-472_2004_OT.pdf
1560-672_2005
1560-672_2005.pdf
1560.099-2_2006_ZBU_.pdf
1560.099-3_2006_SZK.pdf
1560-672_2005_OT.pdf
.....
ZUDP_7441
1_2004.pdf
99_2005.pdf
7_2006.pdf
.....

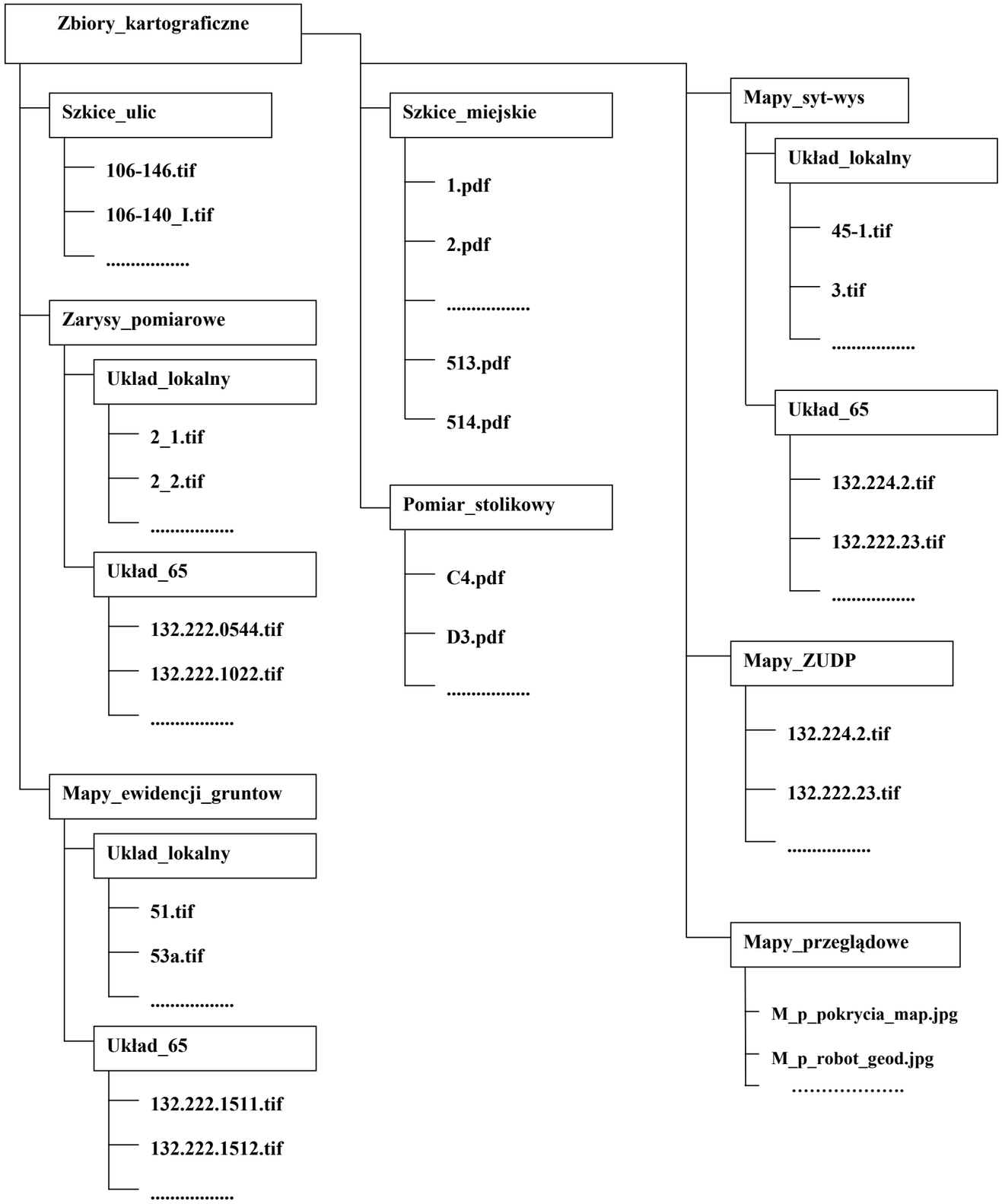
Zbiory_kartograficzne
Szkice_ulic
106-146.tif
106-140_I.tif
.....
Zarysy_pomiarowe
Układ_lokalny
2_1.tif
2_2.tif
.....
Układ_65
132.222.0544.tif
132.222.1022.tif
.....
Mapy_ewidencji_gruntow
Układ_lokalny
51.tif
53a.tif
.....
Układ_65
132.222.1511.tif
132.222.1512.tif
.....
Szkice_miejskie
1.pdf
2.pdf
.....
513.pdf
514.pdf
Pomiar_stolikowy
C4.pdf
D3.pdf
.....
Mapy_syt-wys
Układ_lokalny
45-1.tif
3.tif
.....
Układ_65
132.224.2.tif
132.222.23.tif
.....
Mapy_ZUDP
132.224.2.tif
132.222.23.tif
.....
Mapy_przeglądowe
M_p_pokrycia_map.jpg
M_p_robot_geod.jpg
.....