


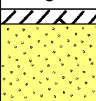


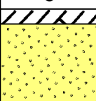
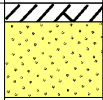



"Wod-Sanit" Józef Salwach ul. Sportowa 52, 97-400 Bełchatów			KARTA OTWORU GEOTECHNICZNEGO Piotrków Tryb., ul. Zalesicka Profil numer 38					Zał.Nr: 3				
								Wiertnica:				
Miejscowość: Piotrków Tryb. Gmina: Piotrków Tryb. Powiat: Piotrków Tryb. Województwo: łódzkie			Objekt: Posadowienie trasy wodociągu Piotrków Tryb. Inwestor: Miasto i Gmina Piotrków Tryb. Wiercenie: Wod-Sanit Dozór geologiczny: mgr inż. Józef Salwach				System wiercenia: ręczny Rzędna: 184.30 m n.p.m. Skala 1 : 200 Data wiercenia:					
Wiercenie	Głębokość zwiędziadła wody [m.p.p.t]	Stratygrafia	Profil litologiczny		Przelot [m]	Opis litologiczny	Symbol gruntu	Warstwa geotechniczna	Wilgotność	Stan gruntu	ID	IL
			[m]									
1	2	3	4	5	6	7	8	9	10	11	12	13
	▼ 1.10	Czwartorzęd Czwartorzęd	-1.0		0.60	gleba + nasyp niekontrolowany	H					
			-2.0		1.50	piasek drobny, żółty	Pd		m	szg	0.4	
					2.50	glina piaszczysta, żółta i popielata	Gp		mw			0.2

"Wod-Sanit" Józef Salwach ul. Sportowa 52, 97-400 Bełchatów			KARTA OTWORU GEOTECHNICZNEGO Piotrków Tryb., ul. Zalesicka Profil numer 39					Zał.Nr: 3				
Miejscowość: Piotrków Tryb. Gmina: Piotrków Tryb. Powiat: Piotrków Tryb. Województwo: łódzkie			Objekt: Posadowienie trasy wodociągu Piotrków Tryb. Inwestor: Miasto i Gmina Piotrków Tryb. Wiercenie: Wod-Sanit Dozór geologiczny: mgr inż. Józef Salwach					System wiercenia: ręczny Rzędna: 187.00 m n.p.m. Skala 1 : 200 Data wiercenia:				
Wiercenie	Głębokość z wierciadła wody [m.p.p.t]	Stratygrafia	Profil litologiczny		Przelot [m]	Opis litologiczny	Symbol gruntu	Warstwa geotechniczna	Wilgotność	Stan gruntu	ID	IL
			[m]									
1	2	3	4	5	6	7	8	9	10	11	12	13
	▼ 2.20	Czwartorzęd Czwartorzęd	-1.0 -2.0		0.40 2.50	gleba, szara przewarstwiona piaskiem piasek drobny, żółty	H Pd		s	szg	0.4	

"Wod-Sanit" Józef Salwach ul. Sportowa 52, 97-400 Bełchatów			KARTA OTWORU GEOTECHNICZNEGO Piotrków Tryb., ul. Zalesicka Profil numer 40					Zał.Nr: 3				
Miejscowość: Piotrków Tryb. Gmina: Piotrków Tryb. Powiat: Piotrków Tryb. Województwo: łódzkie			Objekt: Posadowienie trasy wodociągu Piotrków Tryb. Inwestor: Miasto i Gmina Piotrków Tryb. Wiercenie: Wod-Sanit Dozór geologiczny: mgr inż. Józef Salwach					System wiercenia: ręczny Rzędna: 190.50 m n.p.m. Skala 1 : 200 Data wiercenia:				
Wiercenie	Głębokość zwiarcia wody [m.p.p.t]	Stratygrafia	Profil litologiczny		Przelot [m]	Opis litologiczny	Symbol gruntu	Warstwa geotechniczna	Wilgotność	Stan gruntu	ID	IL
			[m]									
1	2	3	4	5	6	7	8	9	10	11	12	13
		Czwartorzęd Czwartorzęd	1.0		0.60	gleba + nasyp niekontrolowany piasek drobny, żółty	H					
			2.0				Pd		mw	szg	0.4	
					2.50							

"Wod-Sanit" Józef Salwach ul. Sportowa 52, 97-400 Bełchatów			KARTA OTWORU GEOTECHNICZNEGO Piotrków Tryb., ul. Zalesicka Profil numer 41					Zał.Nr: 3				
Miejscowość: Piotrków Tryb. Gmina: Piotrków Tryb. Powiat: Piotrków Tryb. Województwo: łódzkie			Objekt: Posadowienie trasy wodociągu Piotrków Tryb. Inwestor: Miasto i Gmina Piotrków Tryb. Wiercenie: Wod-Sanit Dozór geologiczny: mgr inż. Józef Salwach					System wiercenia: ręczny Rzędna: 191.40 m n.p.m. Skala 1 : 200 Data wiercenia:				
Wiercenie	Głębokość zwiarcia wody [m.p.p.t]	Stratygrafia	Profil litologiczny		Przelot [m]	Opis litologiczny	Symbol gruntu	Warstwa geotechniczna	Wilgotność	Stan gruntu	ID	IL
			[m]									
1	2	3	4	5	6	7	8	9	10	11	12	13
		Czwartorzęd Czwartorzęd	1.0 2.0		0.40 2.50	gleba, szara przewarstwiona piaskiem piasek drobny, żółty	H Pd		s	szg	0.4	


"Wod-Sanit" Józef Salwach ul. Sportowa 52, 97-400 Bełchatów			KARTA OTWORU GEOTECHNICZNEGO Piotrków Tryb., ul. Zalesicka Profil numer 42						Zał.Nr: 3			
									Wiertnica:			
Miejscowość: Piotrków Tryb. Gmina: Piotrków Tryb. Powiat: Piotrków Tryb. Województwo: łódzkie			Objekt: Posadowienie trasy wodociągu Piotrków Tryb. Inwestor: Miasto i Gmina Piotrków Tryb. Wiercenie: Wod-Sanit Dozór geologiczny: mgr inż. Józef Salwach				System wiercenia: ręczny Rzędna: 192.10 m n.p.m. Skala 1 : 200 Data wiercenia:					
Wiercenie	Głębokość zwiarcia wody [m.p.p.t]	Stratygrafia	Profil litologiczny		Przelot [m]	Opis litologiczny	Symbol gruntu	Warstwa geotechniczna	Wilgotność	Stan gruntu	ID	IL
			[m]									
1	2	3	4	5	6	7	8	9	10	11	12	13
		Czwartorzęd Czwartorzęd	1.0 2.0		0.50 2.50	gleba + nasyp niekontrolowany piasek drobny, żółty	H Pd		s	szg	0.4	



gleba



głina piaszczysta



piasek drobny

m n.p.m.

190

m n.p.m.

190

39
187.00

38
184.30

▼
1.1

▼
2.2

H

Pd

Gł. 2.5

I

II

III

Pd

Gp

Gł. 2.5

Skala

1: $\frac{2000}{100}$

180

180

150.0m

38

39

"Wod-Sanit" Józef Salwach
ul. Sportowa 52, 97-400 Bełchatów

Zał.Nr
4

Posadowienie wodociągu dla Miasta i Gminy Piotrków Tryb.
ul. Zalesicka

Data

Nazwisko

Podpis

Opracował

Weryfikował

Przekrój geotechniczny

Skala

1: $\frac{2000}{100}$

m n.p.m.

m n.p.m.

40
190.50

41
191.40

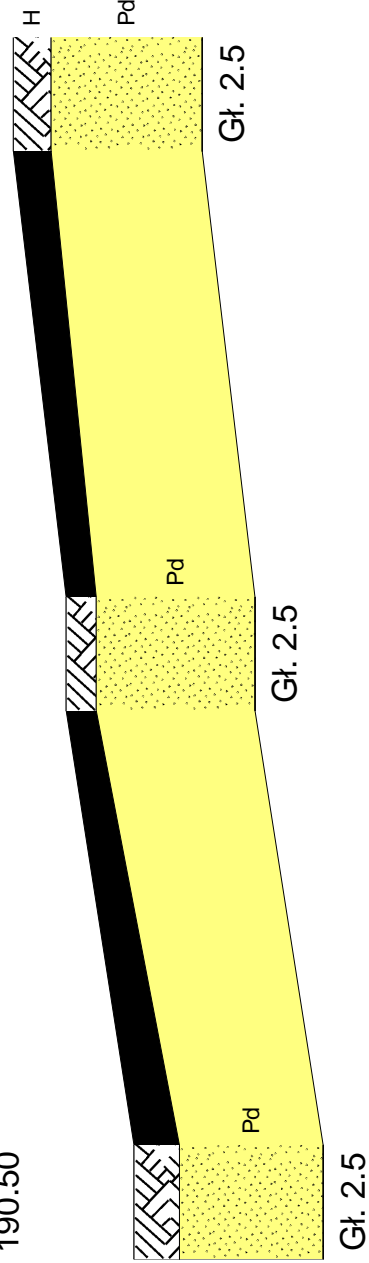
42
192.10

190

190

Skala

1: $\frac{2000}{100}$



145.0m

148.0m

40

41

42



gleba



piasek drobny

"Wod-Sanit" Józef Salwach
ul. Sportowa 52, 97-400 Belchatów

Zał.Nr
4

Posadowienie wodociągu dla Miasta i Gminy Piotrków Tryb.
ul. Zalesicka

Opracował	Data	Nazwisko	Podpis
Weryfikował			

Przekrój geotechniczny

Skala
1: $\frac{2000}{100}$